

# 別 図

## (1) 一部分農用地区域土地

### ①一部分農用地区域土地リスト (同一地番で複数の区域指定の土地)

別図 番号	地区名	大名	小字名	地番	登記地積	農用地区域 面積	その他区域面積		その他区域 主要用途	No
							農振白地	農振外		
1	A-1	今泊	下皆久原	605	2,625.0	2,548.5	76.5	-	休耕地	1
2	A-1	今泊	崎原	3492-1	427.0	293.0	134.0	-	墓地	2
3	A-1	諸志	北港原	1151-1	142.0	114.5	27.5	-	宅地	3
4	A-1	諸志	山田原	2064-1	29,650.0	9,826.0	19,824.0	-	森林原野	4
4	A-1	諸志	山田原	2064-6	11,541.0	7,533.0	4,008.0	-	森林原野	5
4	A-1	諸志	山田原	2064-7	5,794.0	3,372.0	2,422.0	-	森林原野	6
5	A-1	与那嶺	当原	24-1	1,191.0	1,187.0	4.0	-	空地	7
6	A-1	与那嶺	前田原	663-2	3,553.0	3,544.0	9.0	-	森林原野	8
7	A-1	仲尾次	中道原	208-1	990.0	910.9	79.1	-	宅地	9
8	A-1	仲尾次	バナ原	477-1	519.0	479.1	39.9	-	墓地	10
9	A-1	仲尾次	立石原	717-1	1,485.0	1,078.0	407.0	-	森林原野	11
10	A-1	仲尾次	上原	848-1	6,663.0	6,205.0	458.0	-	森林原野	12
11	A-2	崎山	当原	15	1,673.0	1,048.1	624.9	-	野菜類	13
12	A-2	崎山	大新地原	462	413.0	361.3	51.7	-	さとうきび	14
13	A-2	平敷	山出原	302	1,263.0	1,207.0	56.0	-	野菜類	15
14	A-2	平敷	沢原	430	684.0	582.4	101.6	-	宅地	16
14	A-2	平敷	沢原	431-1	360.0	285.0	75.0	-	野菜類	17
15	A-2	平敷	上原	716	2,257.0	1,757.0	500.0	-	宅地	18
16	A-2	平敷	上原	810-1	624.0	614.0	10.0	-	宅地	19
17	A-2	平敷	上原	824-1	1,292.0	1,150.0	142.0	-	宅地	20
18	A-2	平敷	越原	1234-1	6,550.0	990.0	5,560.0	-	森林原野	21
19	A-2	越地	渡喜屋原	133-1	827.0	151.0	676.0	-	キク	22
20	A-2	越地	仲宗根越地原	371	304.0	127.0	177.0	-	森林原野	23
21	A-2	越地	小浜原	599	592.0	506.0	86.0	-	森林原野	24
22	A-2	謝名	西仲原	85	1,323.0	893.0	430.0	-	さとうきび	25
23	A-2	謝名	東大柵原	425	1,153.0	1,039.0	114.0	-	墓地	26
24	A-2	謝名	西大柵原	598	2,171.0	844.0	1,327.0	-	野菜類	27
24	A-2	謝名	西大柵原	602-1	3,271.0	2,476.0	795.0	-	採草畑	28
24	A-2	謝名	西大柵原	633-1	2,929.0	2,434.0	495.0	-	宅地	29
25	A-2	謝名	上手名原	759	2,533.0	2,133.0	400.0	-	事業用地	30
13	A-2	謝名	大久保原	784-1	933.0	854.0	79.0	-	原野化農地	31
26	A-2	謝名	大久保原	819	1,239.0	1,033.5	205.5	-	墓地	32
27	A-2	謝名	迫田原	1007-1	1,559.0	1,514.5	44.5	-	宅地	33
28	A-2	謝名	前原	1242	1,138.0	350.2	787.8	-	宅地	34
28	A-2	謝名	前原	1243	661.0	524.2	136.8	-	宅地	35
29	A-2	玉城	寒水原	38-3	845.0	350.0	495.0	-	農業施設(農産系)	36
30	A-2	玉城	岸本原	234	2,277.0	1,494.7	782.3	-	森林原野	37
31	A-2	玉城	ウチ原	350-1	1,279.0	979.0	300.0	-	宅地	38
32	A-2	玉城	古島原	394	1,280.0	1,034.0	246.0	-	農業施設(農産系)	39
32	A-2	玉城	古島原	397	2,449.0	1,858.5	590.5	-	野菜類	40
32	A-2	玉城	古島原	433	2,459.0	1,821.0	638.0	-	採草畑	41
33	A-3	仲宗根	石込原	642	1,852.0	1,772.5	79.5	-	採草畑	42
34	A-3	仲宗根	石込原	657	927.0	427.3	499.7	-	宅地	43
35	A-3	勢理客	中道原	382-1	5,868.0	5,635.0	233.0	-	宅地	44
36	A-3	勢理客	石垣原	551-1	2,463.0	2,170.5	292.5	-	墓地	45
37	A-3	勢理客	石垣原	616	3,522.0	1,723.5	1,798.5	-	森林原野	46
36	A-3	勢理客	石垣原	642-1	1,624.0	1,557.0	67.0	-	墓地	47
36	A-3	勢理客	石垣原	646	3,096.0	2,977.0	119.0	-	墓地	48
38	A-3	渡喜仁	小禄原	57	3,401.2	2,559.3	841.9	-	森林原野	49
39	A-3	渡喜仁	浜原	344	1,165.0	1,021.5	143.5	-	宅地	50

別図 番号	地区名	大名	小字名	地番	登記地積	農用地区 域面積	その他区域面積		その他区域 主要用途	No
							農振白地	農振外		
39	A-3	渡喜仁	浜原	345-1	2,182.0	2,032.0	150.0	-	採草畑	51
39	A-3	渡喜仁	浜原	348-1	2,364.0	1,794.0	570.0	-	採草畑	52
40	A-3	渡喜仁	長迫原	523-1	3,450.0	3,398.0	52.0	-	野菜類	53
41	A-3	渡喜仁	長迫原	561	1,621.0	774.0	847.0	-	宅地	54
40	A-3	渡喜仁	川俣原	575-1	2,827.0	1,357.0	1,470.0	-	休耕地	55
40	A-3	渡喜仁	川俣原	575-2	279.0	161.2	117.8	-	道路	56
42	A-3	渡喜仁	川俣原	576	4,239.0	2,564.0	1,675.0	-	森林原野	57
43	A-3	渡喜仁	川俣原	617	3,139.0	3,030.0	109.0	-	キク	58
44	A-3	渡喜仁	立石原	951	3,690.0	2,873.0	817.0	-	森林原野	59
44	A-3	渡喜仁	立石原	978-1	1,183.0	683.0	500.0	-	宅地	60
45	A-3	上運天	大川原	629-1	1,997.0	1,830.0	167.0	-	墓地	61
46	A-3	上運天	大川原	701-3	3,781.0	3,695.0	86.0	-	森林原野	62
47	A-3	上運天	大川原	765-4	2,909.0	1,130.0	1,779.0	-	森林原野	63
47	A-3	上運天	大川原	768	4,362.0	2,769.0	1,593.0	-	野菜類	64
47	A-3	上運天	大川原	769-1	3,202.0	1,530.5	1,671.5	-	森林原野	65
48	A-3	上運天	大川原	798-2	1,000.5	425.1	575.4	-	宅地	66
49	A-3	上運天	唐ノ森原	844-1	1,757.0	924.3	832.7	-	森林原野	67
50	A-3	上運天	唐ノ森原	848-4	756.5	195.4	561.2	-	宅地	68
51	A-3	上運天	大久保原	1211-2	2,725.0	2,591.0	134.0	-	宅地	69
51	A-3	上運天	大久保原	1458-1	4,289.0	1,526.5	2,762.5	-	森林原野	70
52	A-3	運天	喜屋原	565-1	2,995.0	2,975.0	20.0	-	野菜類	71
53	A-3	運天	喜屋原	626-1	1,050.0	883.0	167.0	-	キク	72
53	A-3	運天	喜屋原	633	578.0	487.5	90.5	-	採草畑	73
54	A-3	運天	喜屋原	687	445.0	400.5	44.5	-	墓地	74
54	A-3	運天	喜屋原	688-1	1,808.0	1,662.5	145.5	-	墓地	75
55	A-3	運天	大地原	912-1	697.0	478.1	218.9	-	採草畑	76
55	A-3	運天	大地原	913-1	317.0	75.8	241.2	-	採草畑	77
56	A-3	運天	狭間原	1282-1	627.0	507.0	120.0	-	採草畑	78
57	A-3	運天	狭間原	1337	2,305.0	2,175.0	130.0	-	野菜類	79
56	A-3	運天	狭間原	1354-1	1,163.0	1,029.0	134.0	-	墓地	80
56	A-3	運天	狭間原	1360-1	1,126.0	1,078.5	47.5	-	森林原野	81
56	A-3	運天	狭間原	1360-2	623.0	550.5	72.5	-	墓地	82
58	A-4	呉我山	三謝原	12	1,660.0	1,491.0	169.0	-	宅地	83
59	A-4	湧川	手々原	56-1	4,831.0	3,663.0	1,168.0	-	採草畑	84
59	A-4	湧川	手々原	57-1	2,245.0	1,008.0	1,237.0	-	森林原野	85
59	A-4	湧川	手々原	162-1	912.0	793.2	118.8	-	森林原野	86
60	A-4	湧川	手々原	166-1	4,200.0	4,150.0	50.0	-	さとうきび	87
61	A-4	湧川	長竿原	267	734.0	408.2	325.8	-	宅地	88
62	A-4	湧川	長竿原	297	4,895.0	3,500.0	1,395.0	-	住宅、不適地	89
63	A-4	湧川	長竿原	347-1	473.0	200.0	273.0	-	宅地	90
63	A-4	湧川	長竿原	347-6	422.0	64.2	357.8	-	森林原野	91
63	A-4	湧川	長竿原	347-7	37.0	26.7	10.3	-	宅地	92
63	A-4	湧川	長竿原	348-1	274.0	186.7	87.3	-	宅地	93
63	A-4	湧川	長竿原	348-2	353.0	178.0	175.0	-	宅地	94
64	A-4	湧川	前田原	629-1	7,285.0	2,776.0	4,509.0	-	森林原野	95
65	A-4	湧川	前田原	687	3,225.0	1,530.0	1,695.0	-	森林原野	96
65	A-4	湧川	前田原	690	5,738.0	1,855.0	3,883.0	-	森林原野	97
66	A-4	湧川	中畑原	1035	1,999.0	1,669.0	330.0	-	宅地、駐車場	98
65	A-4	湧川	中畑原	1113	1,574.0	1,471.0	103.0	-	森林原野	99
67	A-4	湧川	平野原	1247	1,382.0	1,061.0	321.0	-	事業用地	100
68	A-4	湧川	平野原	1263-1	2,178.0	1,768.7	409.3	-	事業用地	101
67	A-4	湧川	平野原	1273-1	4,627.0	3,805.0	822.0	-	事業用地	102
67	A-4	湧川	平野原	1273-2	486.8	35.0	451.8	-	宅地	103

別図 番号	地区名	大名	小字名	地番	登記地積	農用地区 域面積	その他区域面積		その他区域 主要用途	No
							農振白地	農振外		
67	A-4	湧川	平野原	1290-3	1,155.0	1,072.0	83.0	-	墓地	104
69	A-4	湧川	平野原	1313	461.0	378.3	82.7	-	森林原野	105
70	A-4	湧川	外昌原	1350	1,119.0	884.0	235.0	-	森林原野	106
71	A-4	湧川	外昌原	1372	1,128.0	1,027.0	101.0	-	さとうきび	107
71	A-4	湧川	外昌原	1375-1	1,116.0	989.0	127.0	-	宅地	108
72	A-4	湧川	外昌原	1394-2	4,884.0	4,681.0	203.0	-	宅地	109
72	A-4	湧川	外昌原	1405	1,802.0	1,654.2	147.8	-	墓地	110
73	A-4	湧川	外昌原	1417	678.0	603.9	74.1	-	森林原野	111
74	A-4	湧川	外昌原	1434	691.0	642.7	48.3	-	休耕地	112
75	A-4	湧川	外昌原	1443	900.7	751.6	149.1	-	宅地	113
76	A-4	湧川	垣門原	1488	740.0	721.0	19.0	-	学校用地	114
77	A-4	湧川	垣門原	1524-1	17,985.0	17,175.0	810.0	-	森林原野、宅地	115
78	A-4	天底	山岳原	249-1	8,430.0	8,033.0	397.0	-	宅地	116
78	A-4	天底	山岳原	250	1,792.0	1,609.0	183.0	-	宅地	117
79	A-4	天底	白石原	358	3,082.0	717.0	2,365.0	-	採草畑	118
80	A-4	天底	安谷原	679-1	4,036.0	3,937.5	98.5	-	墓地	119
81	A-4	天底	新久保原	738	1,516.0	1,440.0	76.0	-	森林原野	120
82	A-4	天底	外田原	815	1,855.0	1,700.0	155.0	-	採草畑	121
83	A-4	天底	外田原	903-1	7,375.0	3,652.0	3,723.0	-	森林原野	122
84	A-4	天底	墾謝堂原	1246-1	10,943.0	9,293.0	1,650.0	-	森林原野	123
85	A-4	天底	地呉骨原	1306-9	3,321.0	2,341.0	980.0	-	さとうきび	124
86	A-4	天底	地呉骨原	1325-1	8,905.0	5,336.0	3,569.0	-	森林原野	125
86	A-4	天底	地呉骨原	1327-1	6,450.0	3,410.0	3,040.0	-	森林原野	126
87	B	玉城	西アザナ原	924-1	96,141.0	23,656.0	72,485.0	-	森林原野	127
87	B	呉我山	西アザナ原	289-1	138,409.0	40,915.0	97,494.0	-	森林原野	128
88	B	呉我山	古拝原	310-3	3,661.0	3,647.0	14.0	-	果樹類	129
89	B	呉我山	古拝原	326-2	13,758.0	4,821.0	8,937.0	-	森林原野	130
90	B	呉我山	古呉我原	429	5,610.0	5,443.6	166.4	-	森林原野	131
91	B	呉我山	中山原	494-2	3,233.0	3,114.0	119.0	-	森林原野	132
91	B	呉我山	中山原	496	1,291.0	1,207.0	84.0	-	森林原野	133
91	B	呉我山	中山原	529-2	11,673.0	11,619.1	53.9	-	森林原野	134
92	B	呉我山	中山原	537-1	16,590.0	16,520.0	70.0	-	墓地	135
93	B	呉我山	中山原	562	6,477.0	5,831.0	646.0	-	宅地	136
94	B	呉我山	中山原	598-3	7,032.0	6,877.0	155.0	-	事業用地	137
94	B	呉我山	中山原	598-4	3,725.0	3,595.0	130.0	-	事業用地	138
95	B	湧川	鎌城原	1603-4	324.0	224.0	100.0	-	森林原野	139
95	B	湧川	鎌城原	1603-5	2,443.0	2,103.0	340.0	-	採草畑	140
95	B	湧川	鎌城原	1603-6	178.0	152.0	26.0	-	農道(土・改・施)	141
96	B	湧川	鎌城原	1722-1	4,993.0	4,808.5	184.5	-	宅地	142
97	B	湧川	鎌城原	1729-1	1,411.0	899.0	512.0	-	宅地	143
98	B	湧川	鎌城原	1791	3,346.0	1,727.5	1,618.5	-	森林原野	144
98	B	湧川	鎌城原	1795	5,122.0	697.0	4,425.0	-	森林原野	145
99	B	湧川	鎌城原	1808	2,480.0	966.5	1,513.5	-	森林原野	146
100	B	湧川	鎌城原	1824-1	2,900.0	2,760.5	139.5	-	事業用地	147
101	B	湧川	中福原	2105-3	2,302.0	2,070.0	232.0	-	野菜類	148
102	B	湧川	底川原	2271-14	1,427.0	1,220.8	206.2	-	農業施設(農産系)	149
102	B	湧川	底川原	2271-27	6,028.0	5,818.0	210.0	-	宅地	150
102	B	湧川	底川原	2271-165	548.0	210.0	338.0	-	宅地	151
103	C	古宇利	横太原	337-1	563.0	338.0	225.0	-	果樹類	152
104	C	古宇利	宇辺ノ花原	927	1,589.0	1,094.0	495.0	-	宅地	153
105	C	古宇利	立子原	1990	7,780.0	6,858.5	921.5	-	宅地	154
105	C	古宇利	立子原	2043-1	500.0	120.0	380.0	-	宅地	155
105	C	古宇利	立子原	2043-2	657.0	537.0	120.0	-	宅地	156
106	C	古宇利	立子原	2079	959.0	939.0	20.0	-	森林原野	157

別図 番号	地区名	大名	小字名	地番	登記地積	農用地区 域面積	その他区域面積		その他区域 主要用途	No
							農振白地	農振外		
107	C	古宇利	流シ原	2311-1	717.0	534.6	182.5	-	空地	158
108	C	古宇利	城原	2619	1,957.0	1,912.5	44.5	-	野菜類	159
109	C	古宇利	佛ノ上原	2823-1	2,953.0	2,458.0	495.0	-	森林原野	160
110	C	古宇利	大当原	2915	1,969.0	1,538.5	430.5	-	森林原野	161
					700,964.8	405,851.9	295,112.9	0.0		

■一部分農用地区域土地図

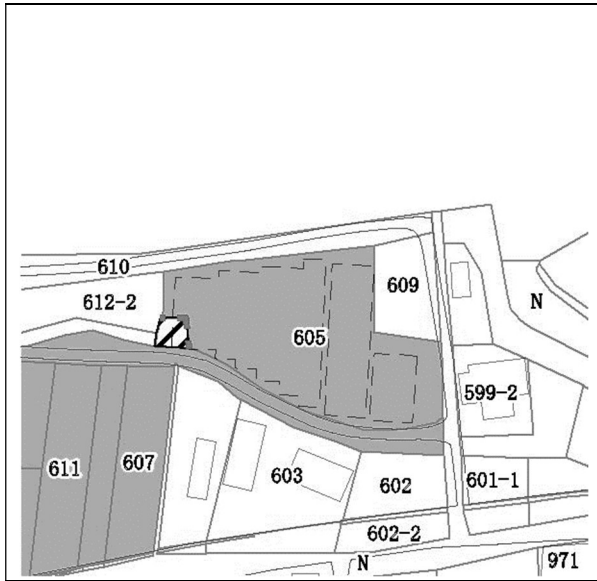


:一部分除外の土地

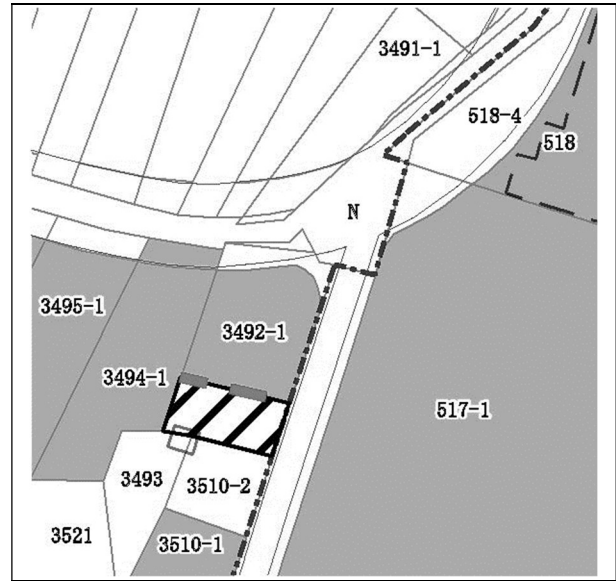


:農用地区域

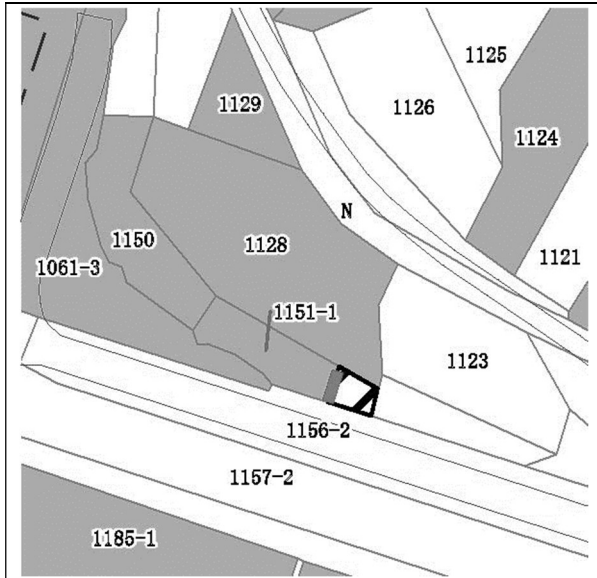
別図 1 今泊下皆久原 605



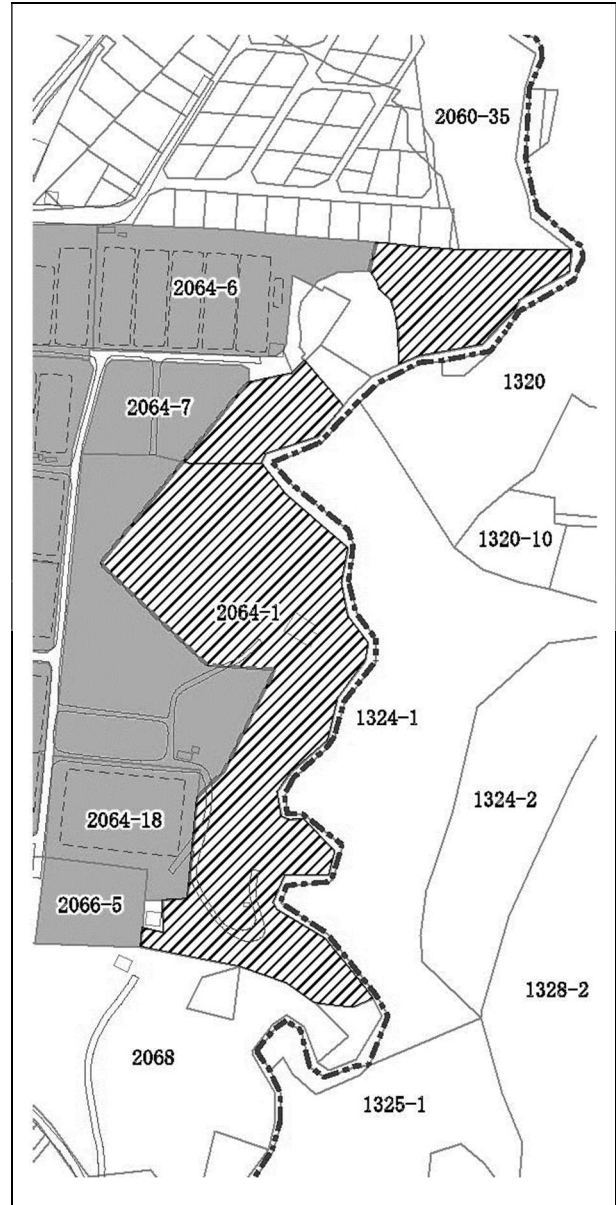
別図 2 今泊崎原 3492-1



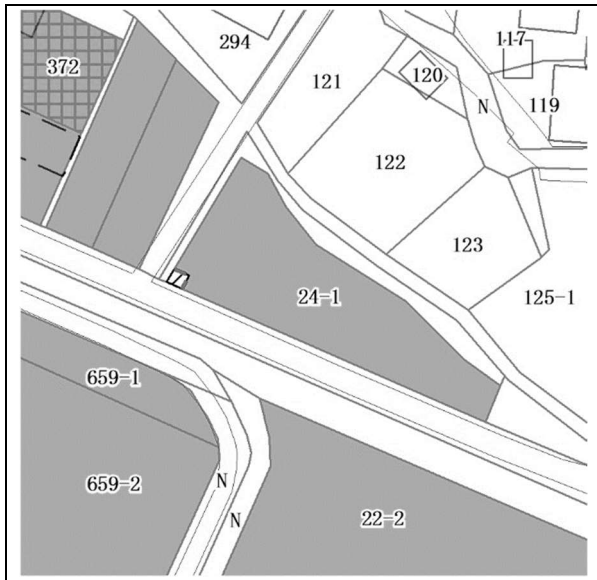
別図 3 諸志北港原 1151-1



別図 4 諸志山田原 2064-1、2064-6、2064-7



別図 5 与那嶺当原 24-1



■一部分農用地区域土地図

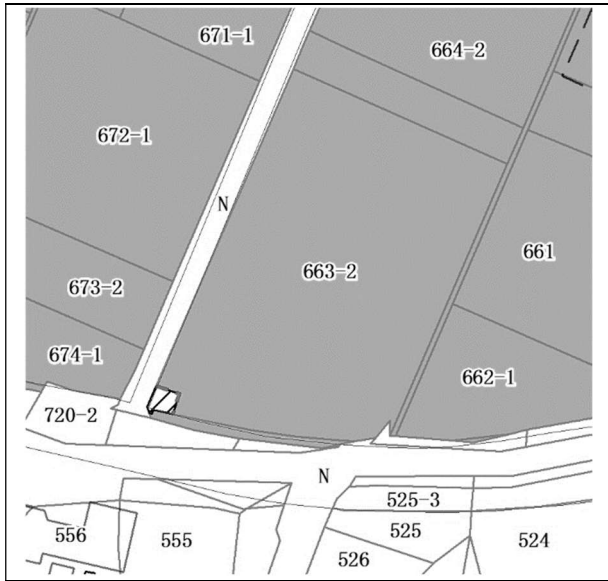


:一部分除外の土地

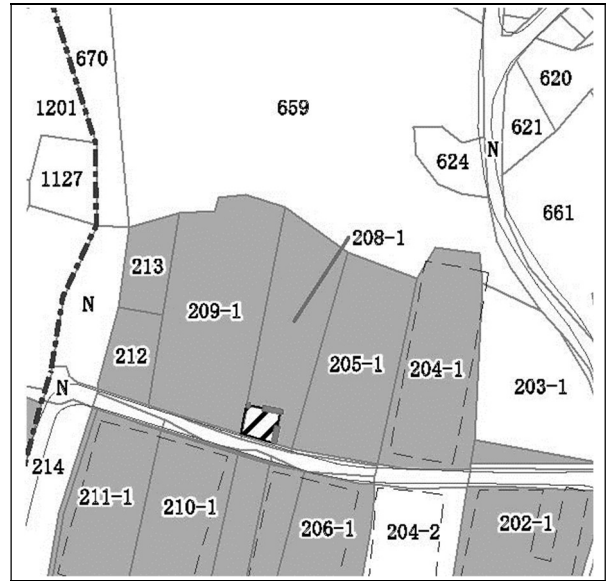


:農用地区域

別図 6 与那嶺前田原 663-2



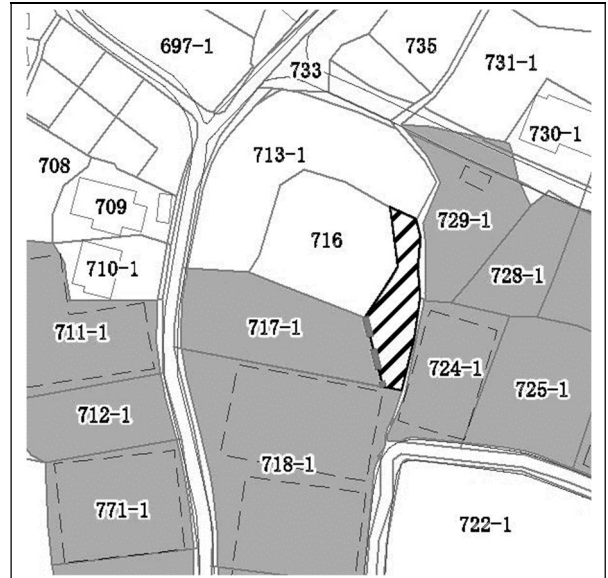
別図 7 仲尾次中道原 208-1



別図 8 仲尾次バナ原 477-1



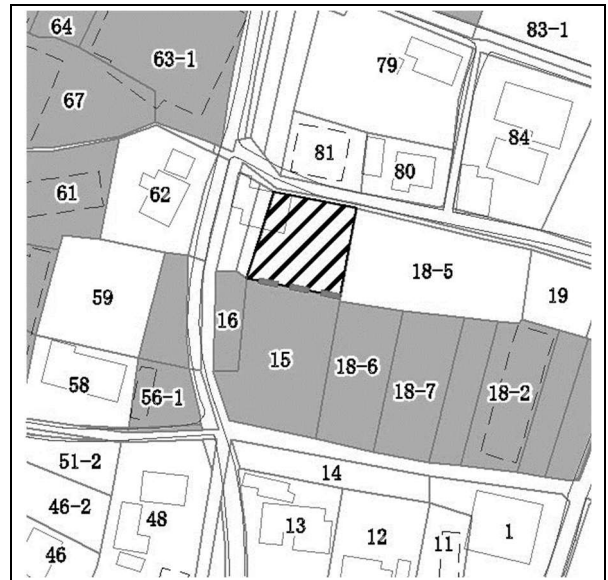
別図 9 仲尾次立石原 717-1



別図 10 仲尾次上原 848-1



別図 11 崎山当原 15



■ 一部分農用区域土地図



: 一部分除外の土地

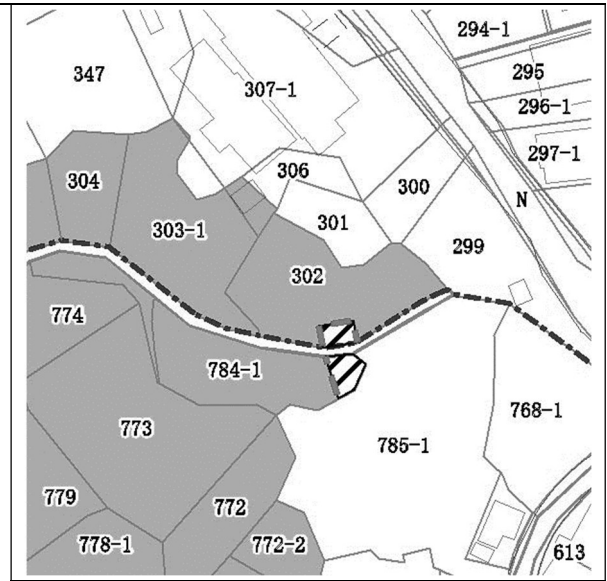


: 農用区域

別図 12 崎山大新地原 462



別図 13 平敷山出原 302、  
謝名大久保原 784-1



別図 14 平敷沢原 430、431-1



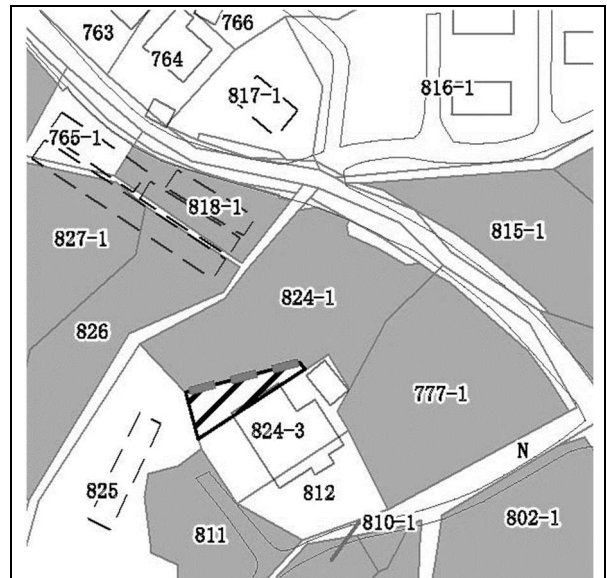
別図 15 平敷上原 716



別図 16 平敷上原 810-1



別図 17 平敷上原 824-1



■一部分農用区域土地図

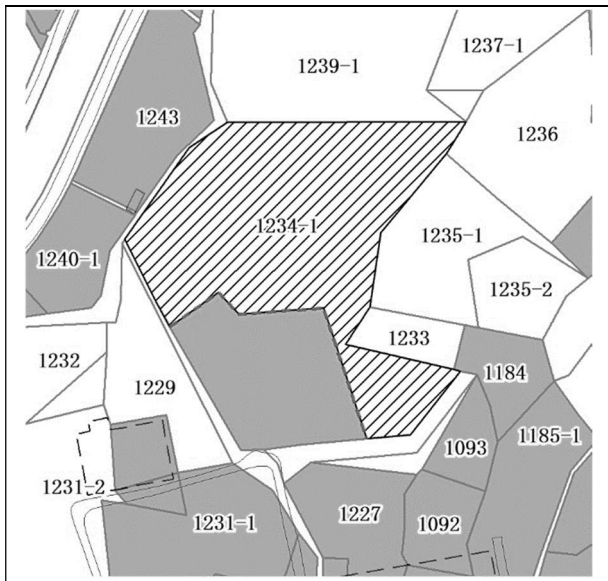


:一部分除外の土地

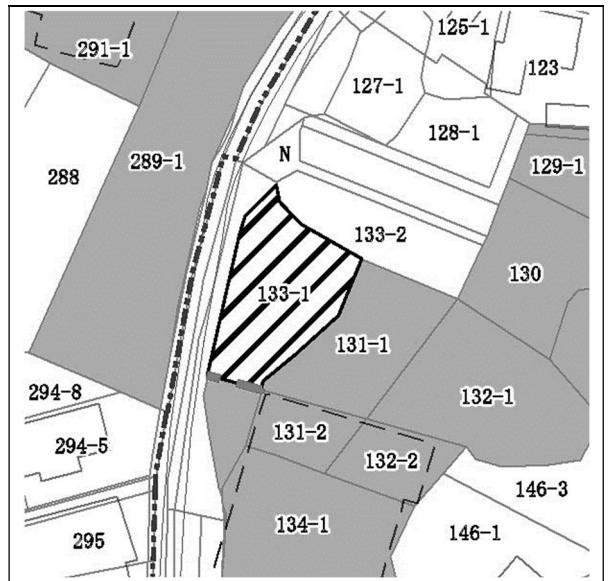


:農用区域

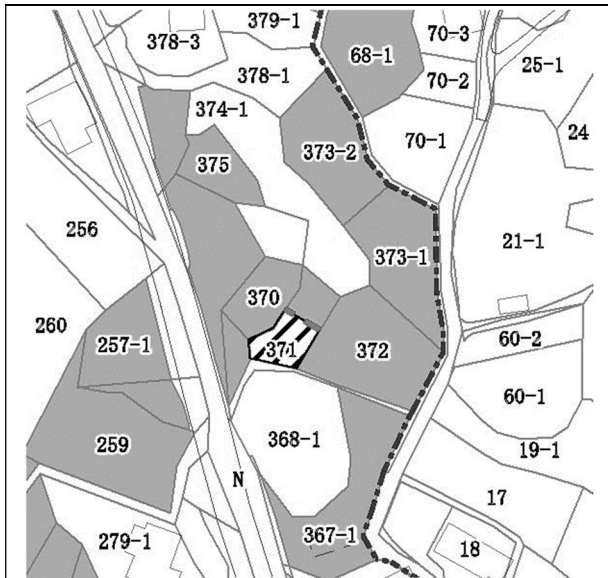
別図 18 平敷越原 1234-1



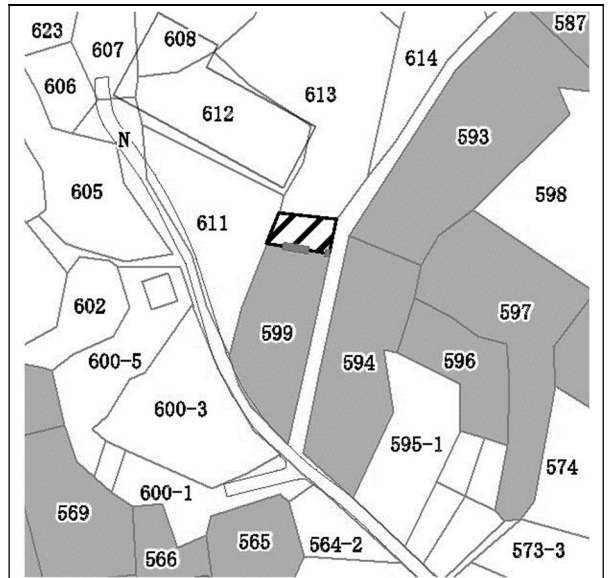
別図 19 越地渡喜屋原 133-1



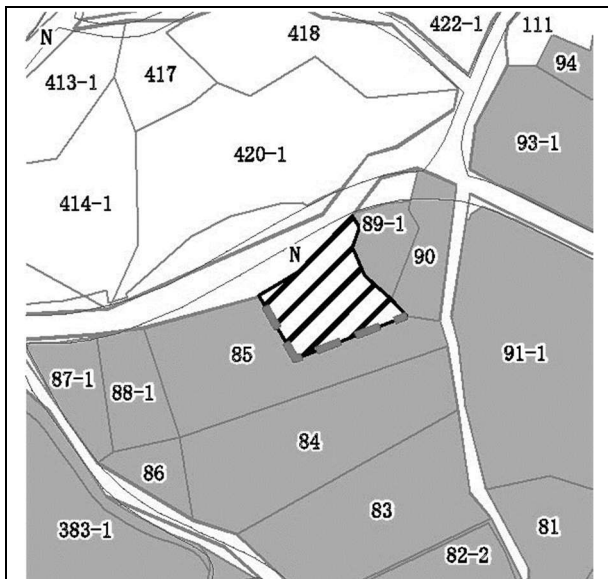
別図 20 越地仲宗根越地原 371



別図 21 越地小浜原 599



別図 22 謝名西仲原 85



別図 23 謝名東大榎原 425



■一部分農用地区域土地図

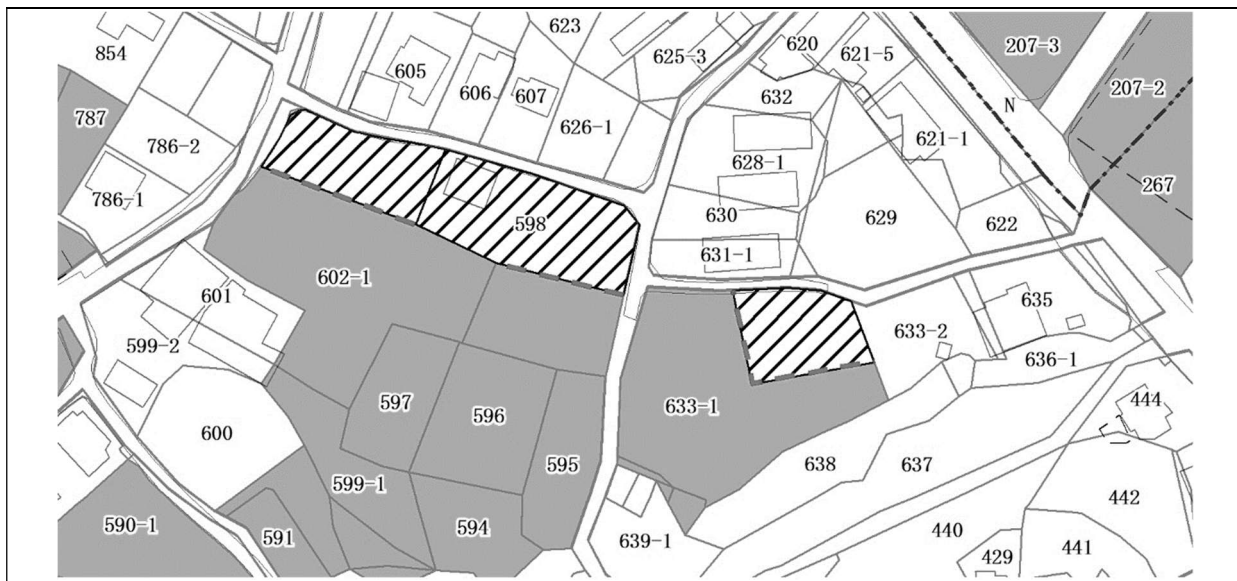


:一部分除外の土地

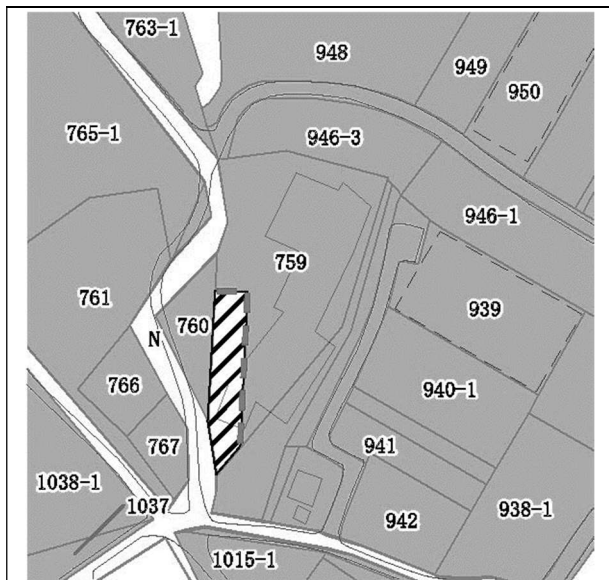


:農用地区域

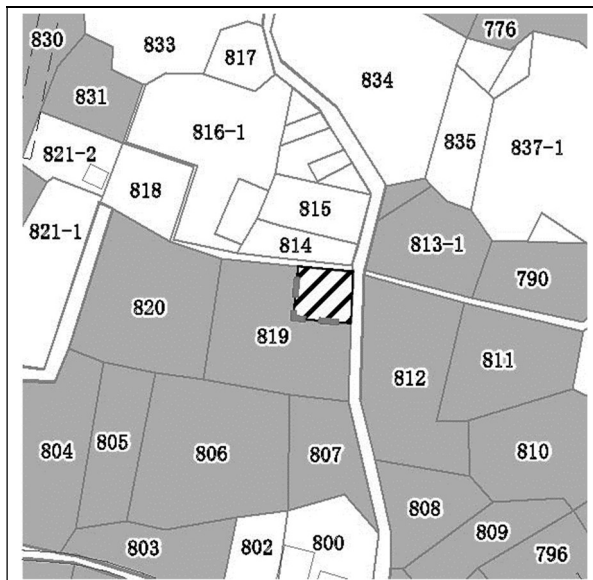
別図 24 謝名西大棚原 598、602-1、633-1



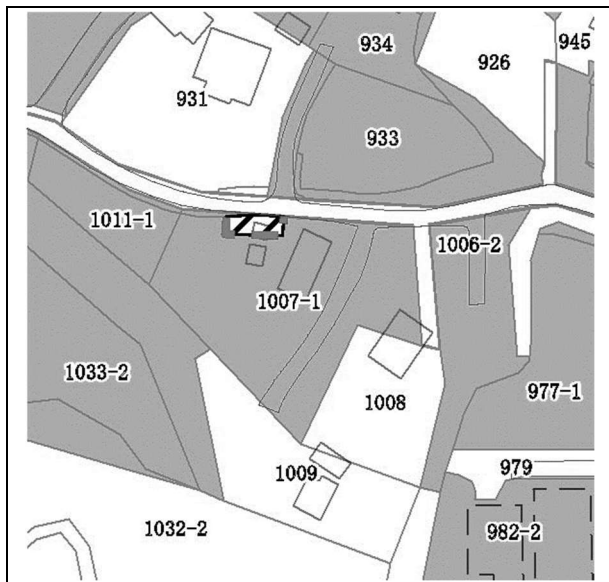
別図 25 謝名上手名原 759



別図 26 謝名大久保原 819



別図 27 謝名迫田原 1007-1



別図 28 謝名前原 1242、1243





■一部分農用地区域土地図

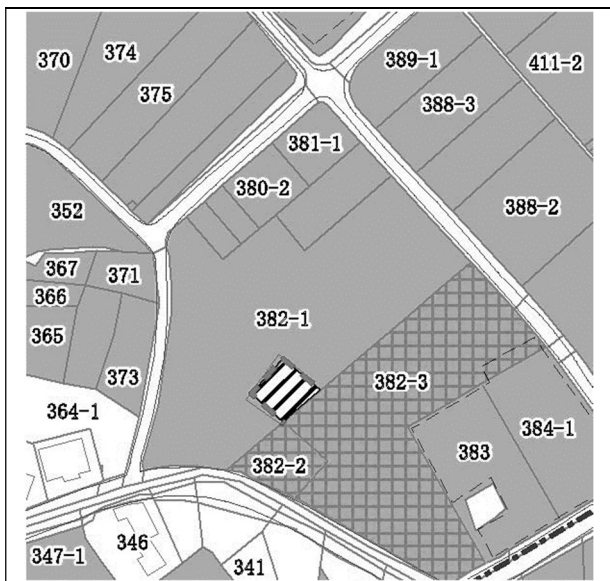


：一部分除外の土地



：農用地区域

別図 35 勢理客中道原 382-1



別図 36 勢理客石垣原 551-1、642-1、646



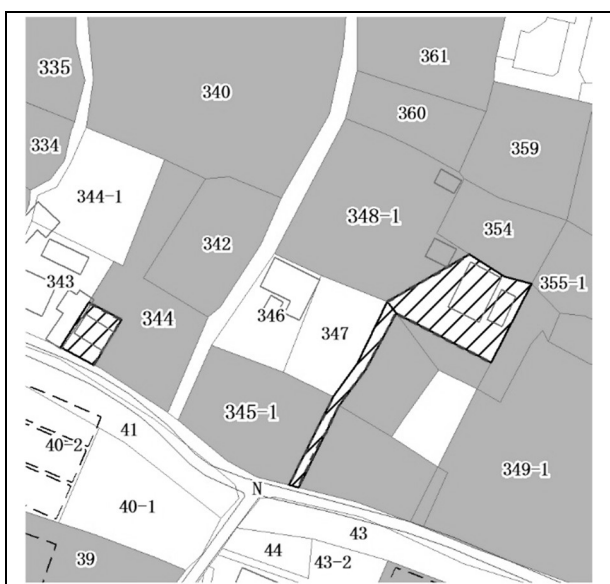
別図 37 勢理客石垣原 616



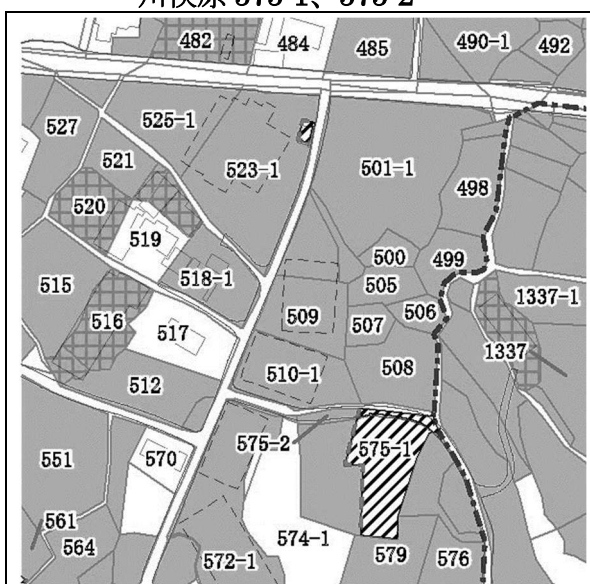
別図 38 渡喜仁小祿原 57



別図 39 渡喜仁浜原 344、345-1、348-1



別図 40 渡喜仁長迫原 523-1、川俣原 575-1、575-2



■一部分農用地区域土地図

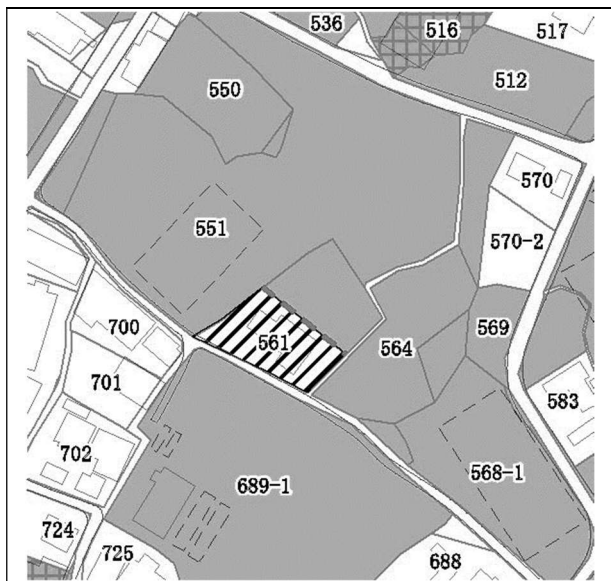


：一部分除外の土地



：農用地区域

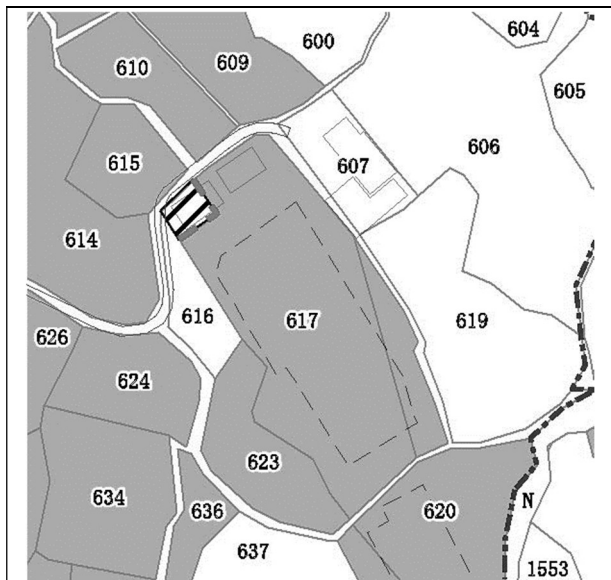
別図 41 渡喜仁長迫原 561



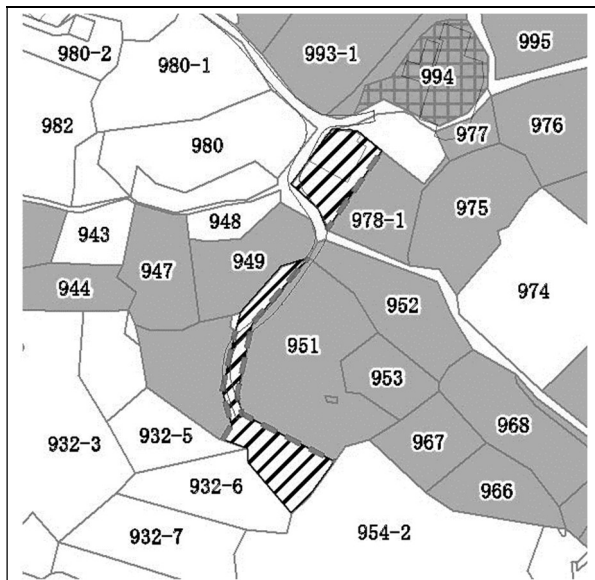
別図 42 渡喜仁川俣原 576



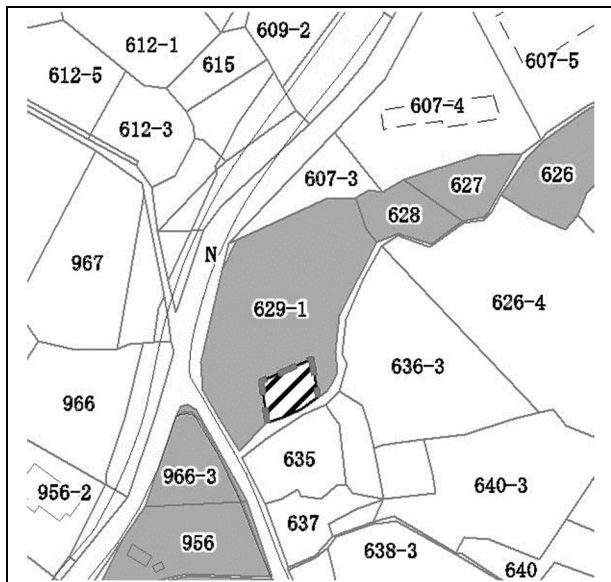
別図 43 渡喜仁川俣原 617



別図 44 渡喜仁立石原 951、978-1



別図 45 上運天大川原 629-1



別図 46 上運天大川原 701-3



■一部分農用地区域土地図

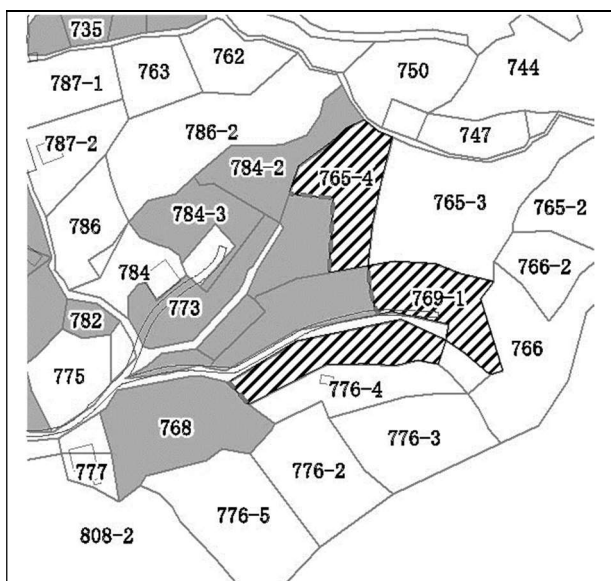


：一部分除外の土地

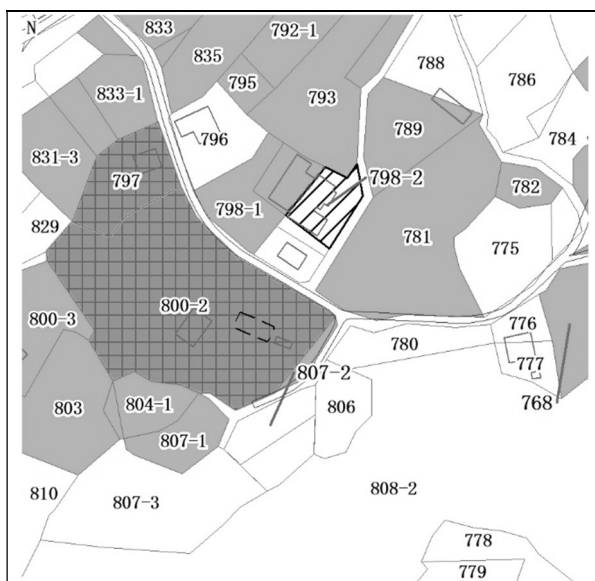


：農用地区域

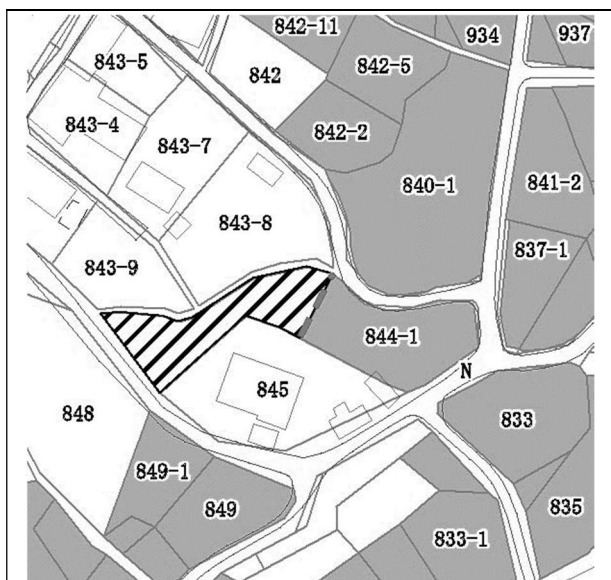
別図 47 上運天大川原 765-4、768、769-1



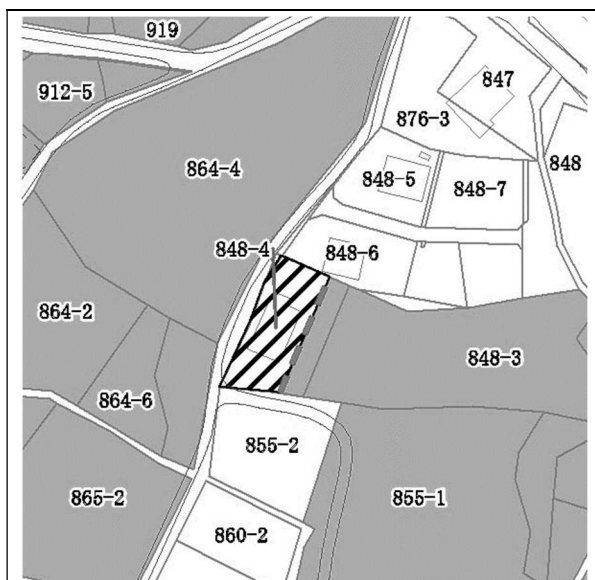
別図 48 上運天大川原 798-2



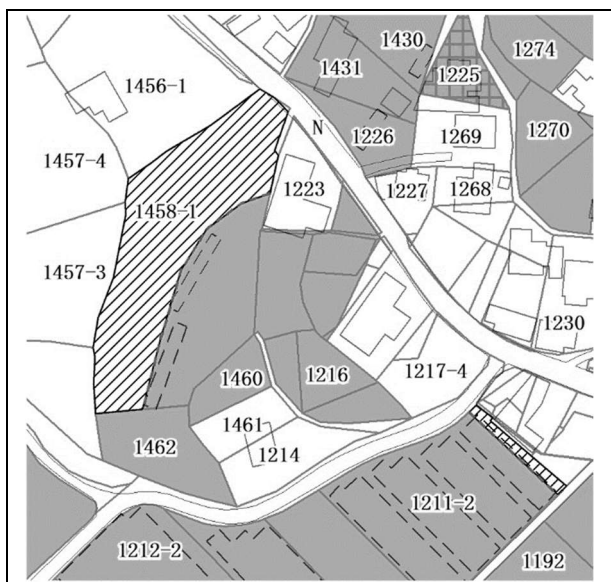
別図 49 上運天唐ノ森原 844-1



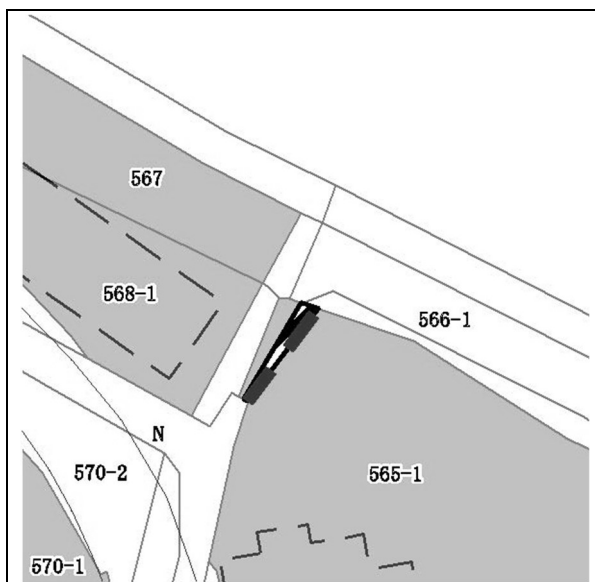
別図 50 上運天唐ノ森原 848-4



別図 51 上運天大久保原 1211-2、1458-1



別図 52 運天喜屋原 565-1



■一部分農用区域土地図

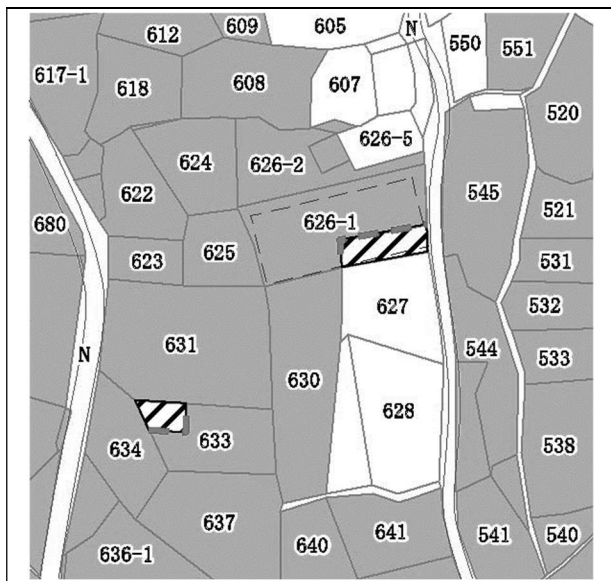


一部分除外の土地

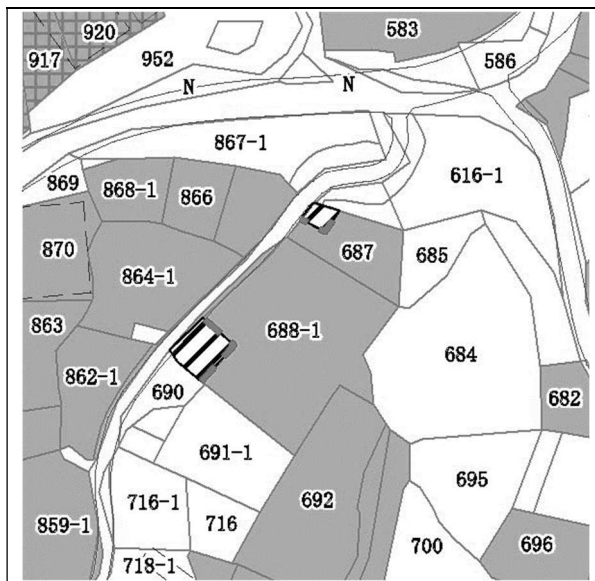


農用区域

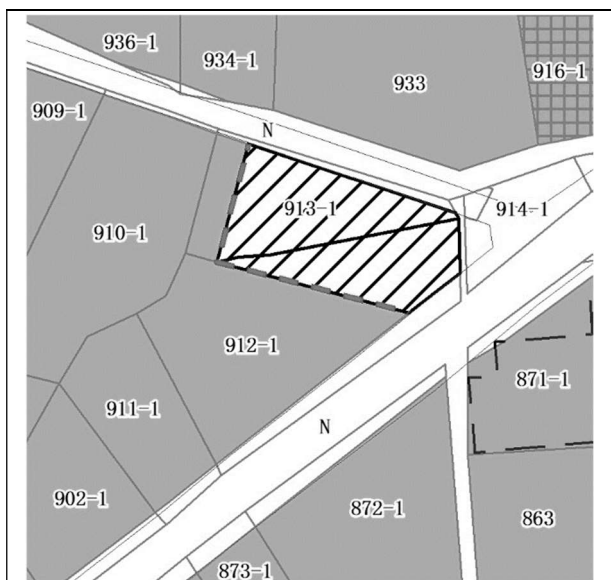
別図 53 運天喜屋原 626-1、633



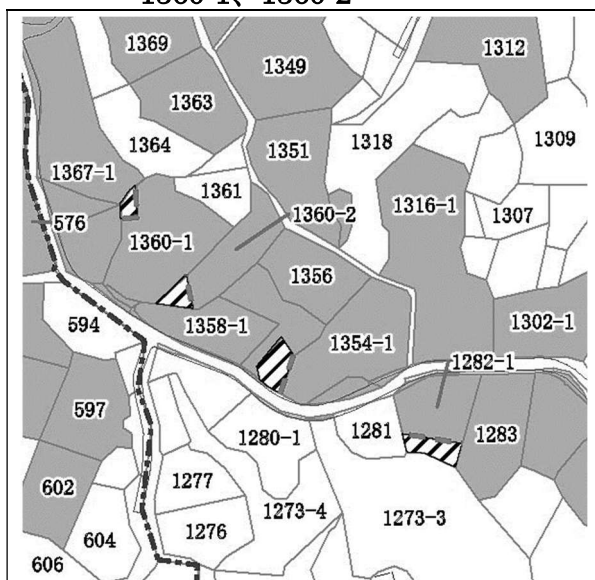
別図 54 運天喜屋原 687、688-1



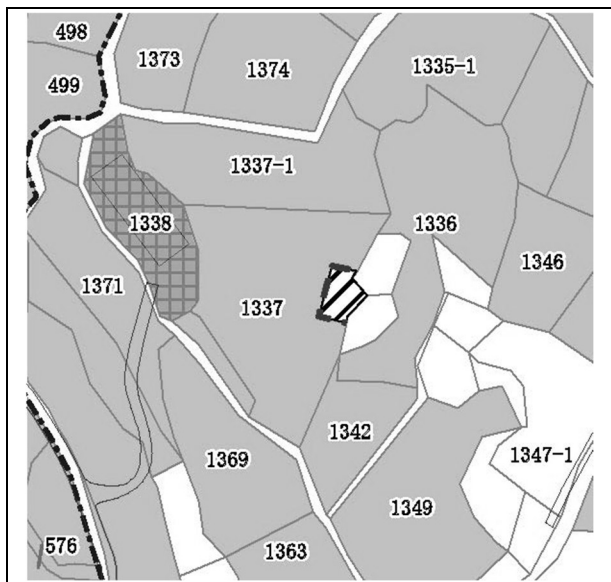
別図 55 運天大地原 912-1、913-1



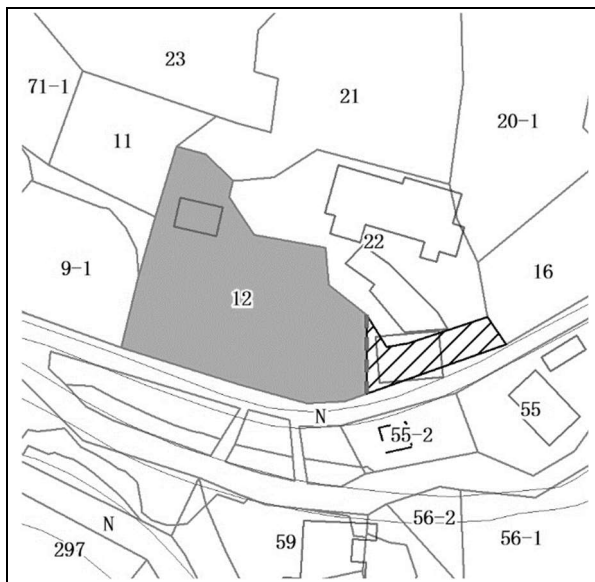
別図 56 運天狭間原 1282-1、1354-1、1360-1、1360-2



別図 57 運天狭間原 1337



別図 58 呉我山三謝原 12



■一部分農用地区域土地図

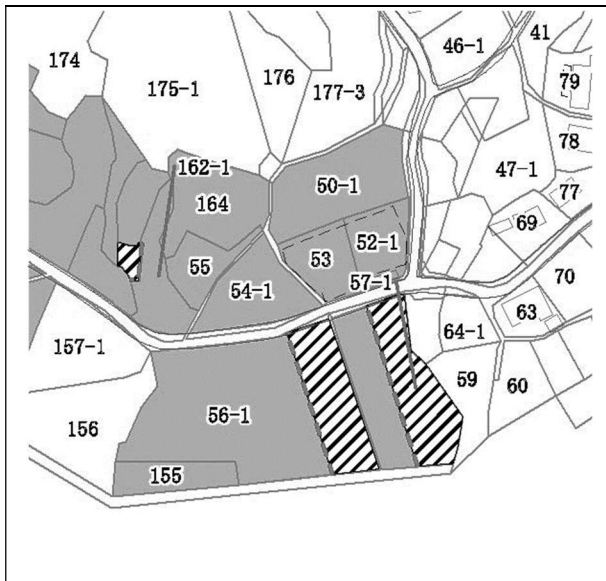


:一部分除外の土地



:農用地区域

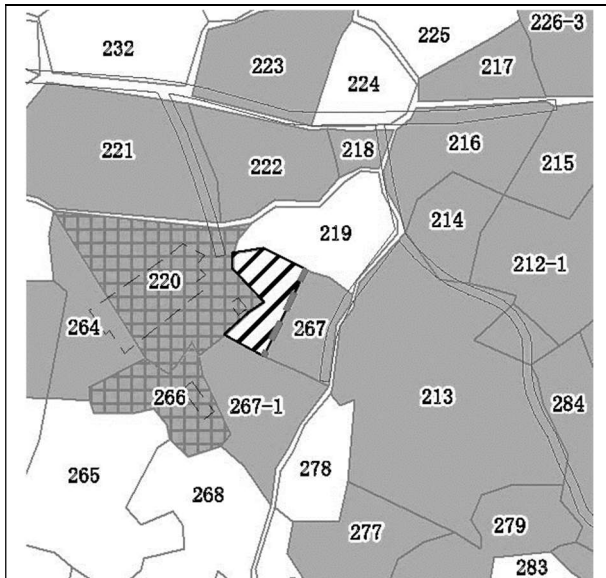
別図 59 湧川手々原 56-1、57-1、162-1



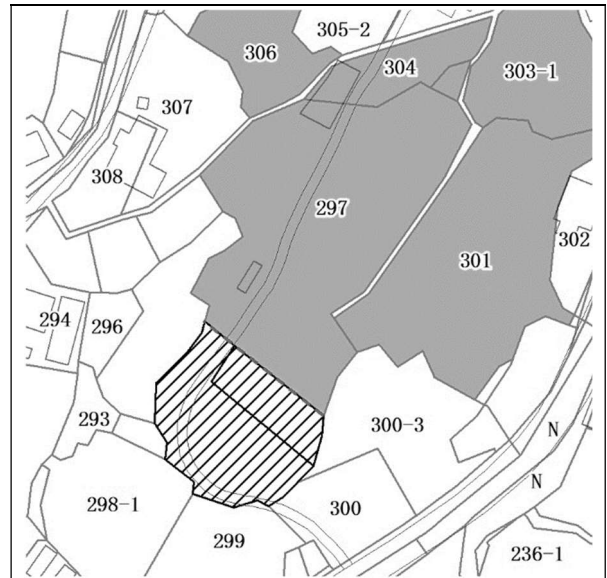
別図 60 湧川手々原 166-1



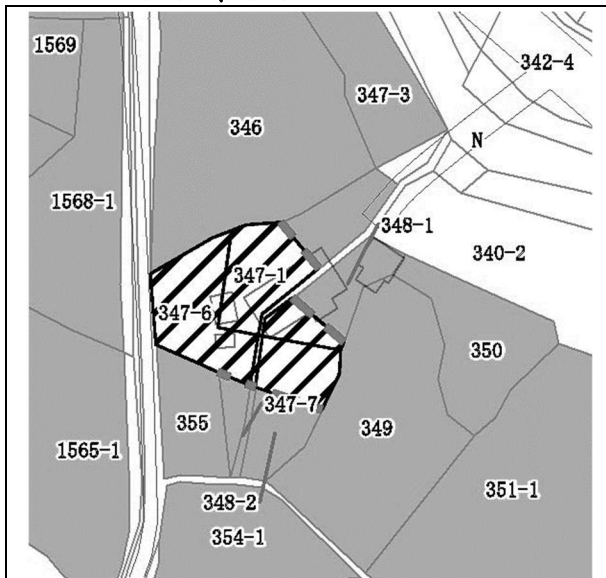
別図 61 湧川長竿原 267



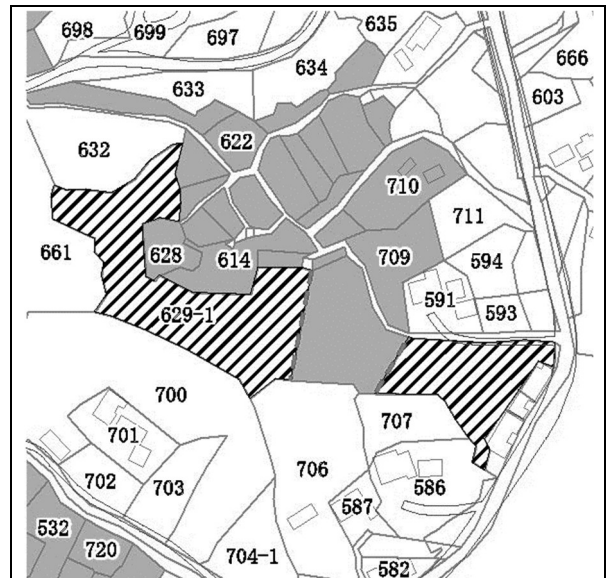
別図 62 湧川長竿原 297



別図 63 湧川長竿原 347-1、347-6、347-7、348-1、348-2



別図 64 湧川前田原 629-1



■一部分農用地区域土地図

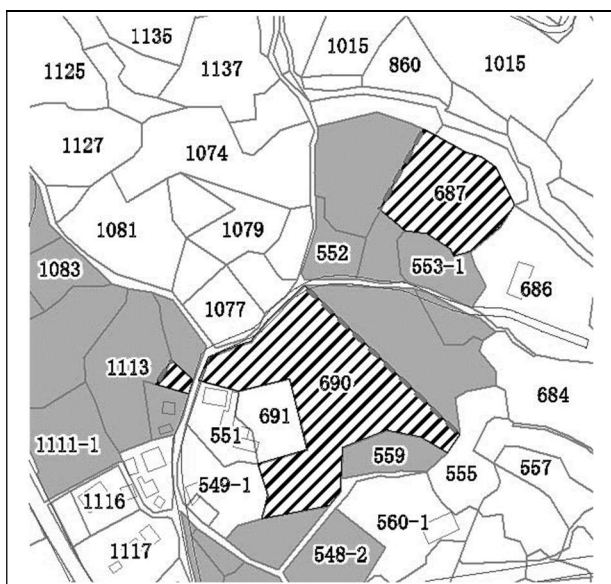


：一部分除外の土地

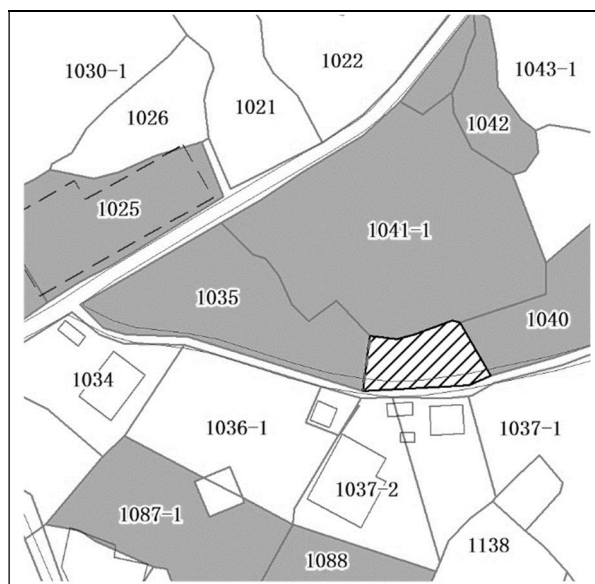


：農用地区域

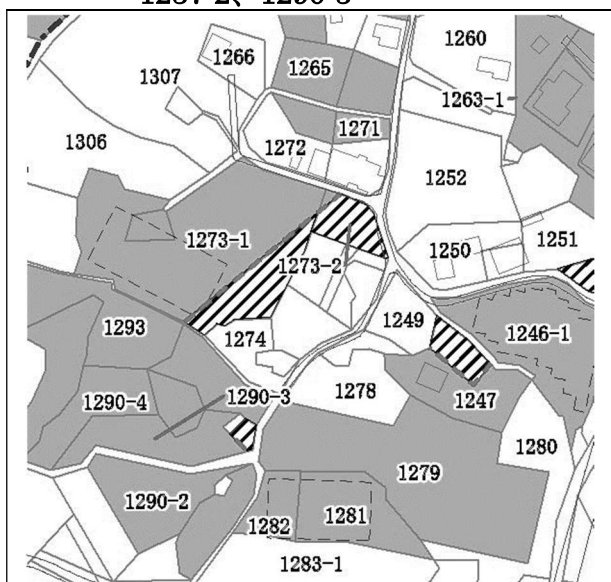
別図 65 湧川前田原 687、690、1113



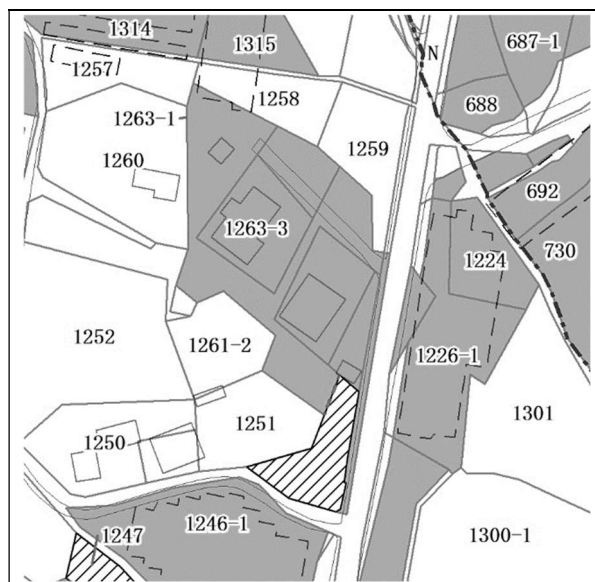
別図 66 湧川中畑原 1035



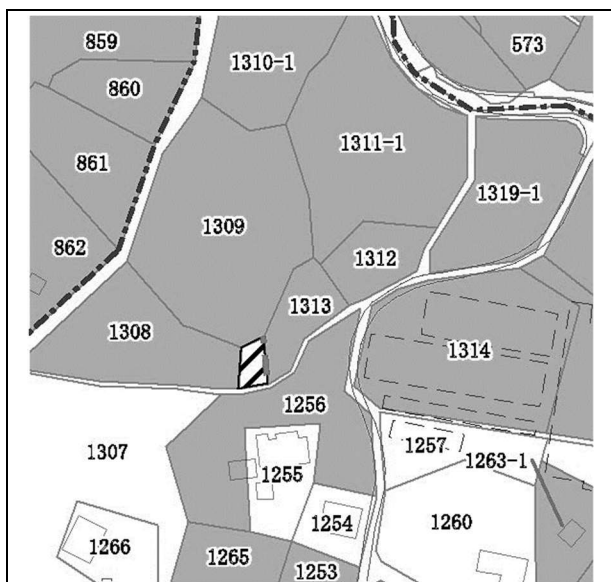
別図 67 湧川平野原 1247、1273-1、1237-2、1290-3



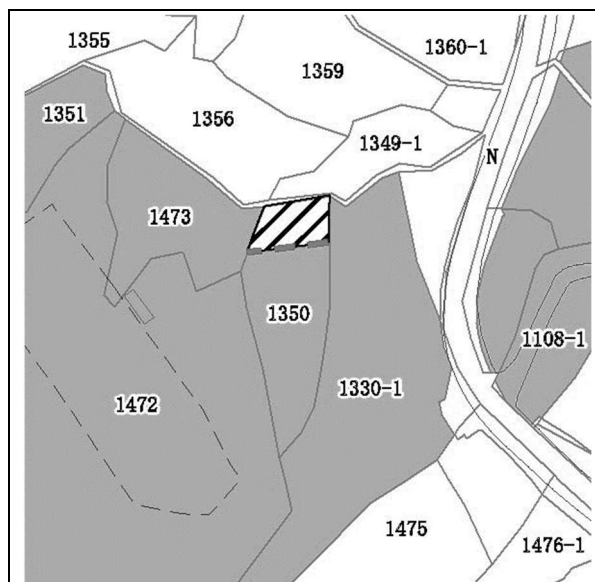
別図 68 湧川平野原 1263-1



別図 69 湧川平野原 1313



別図 70 湧川外昌原 1350



■一部分農用区域土地図

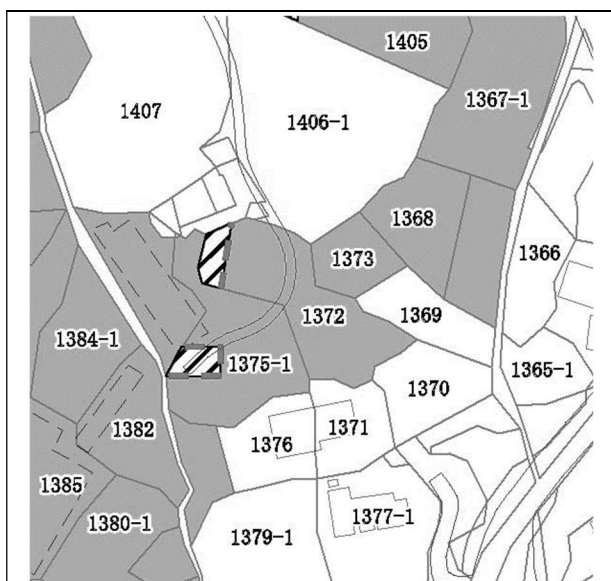


:一部分除外の土地

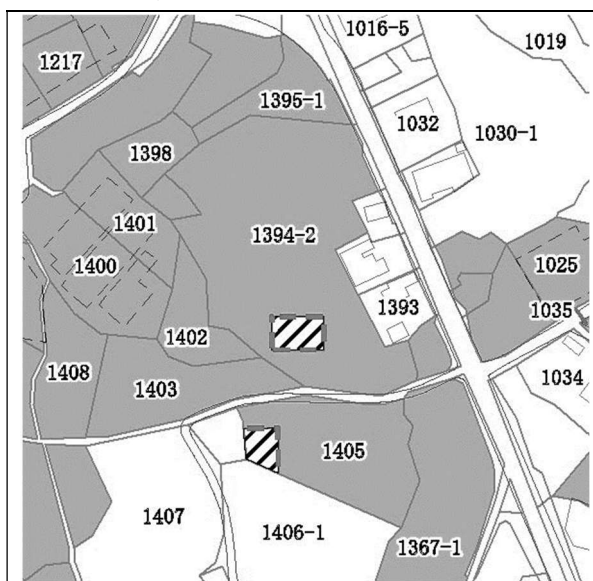


:農用区域

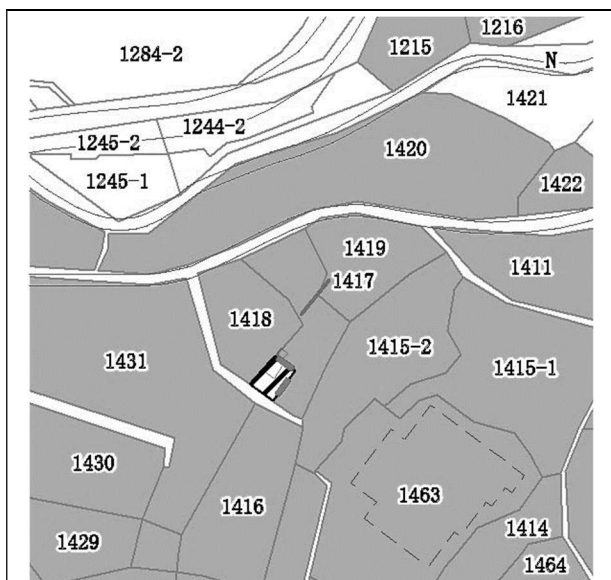
別図 71 湧川外昌原 1372、1375-1



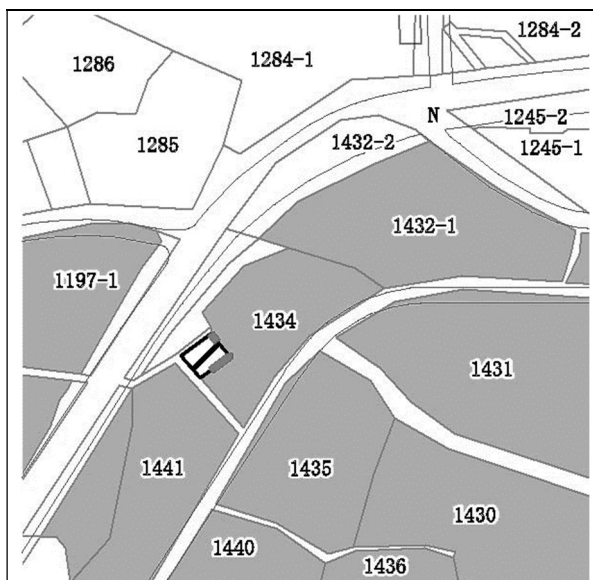
別図 72 湧川外昌原 1394-2、1405



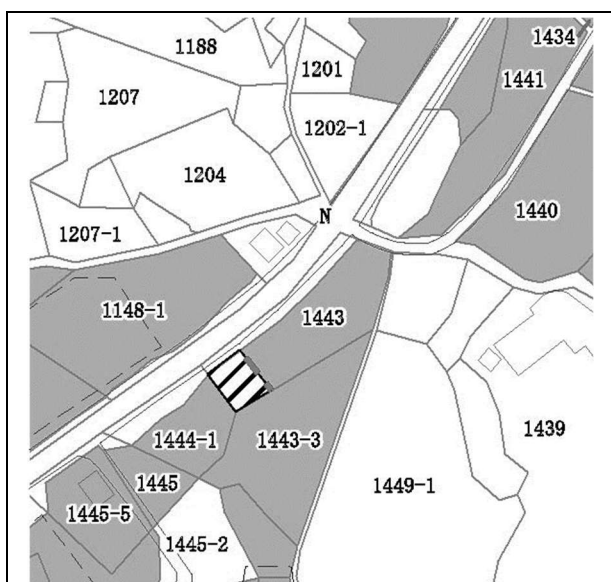
別図 73 湧川外昌原 1417



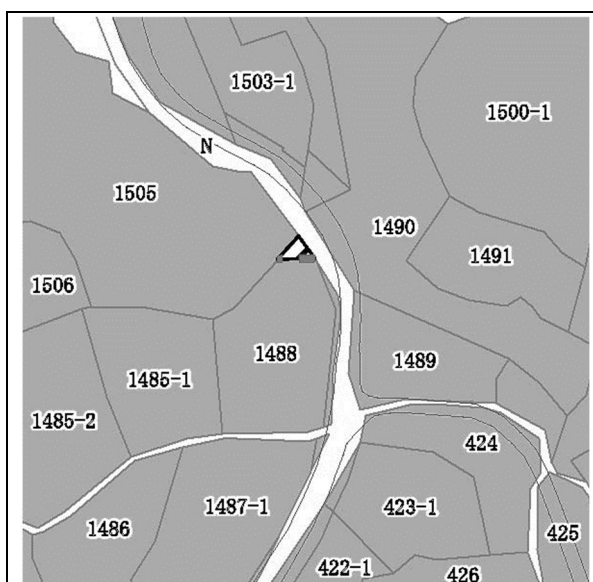
別図 74 湧川外昌原 1434



別図 75 湧川外昌原 1443



別図 76 湧川垣門原 1488



■ 一部分農用区域土地図

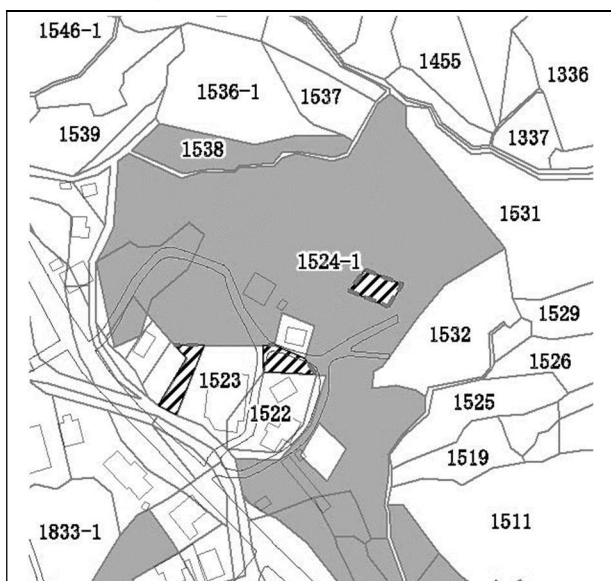


：一部分除外の土地

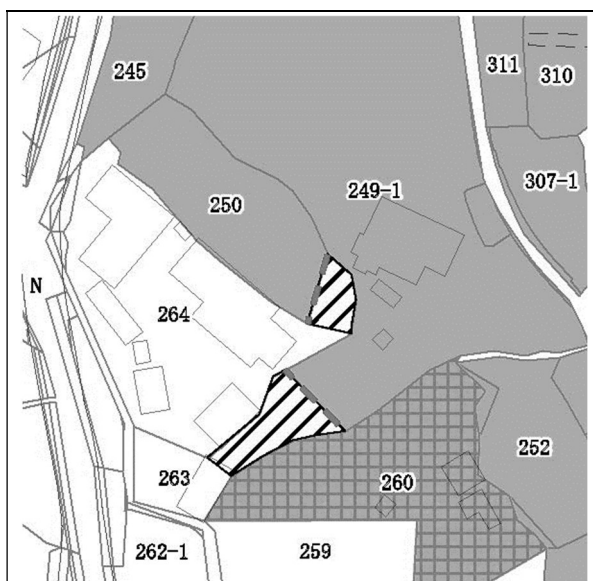


：農用区域

別図 77 湧川垣門原 1524-1



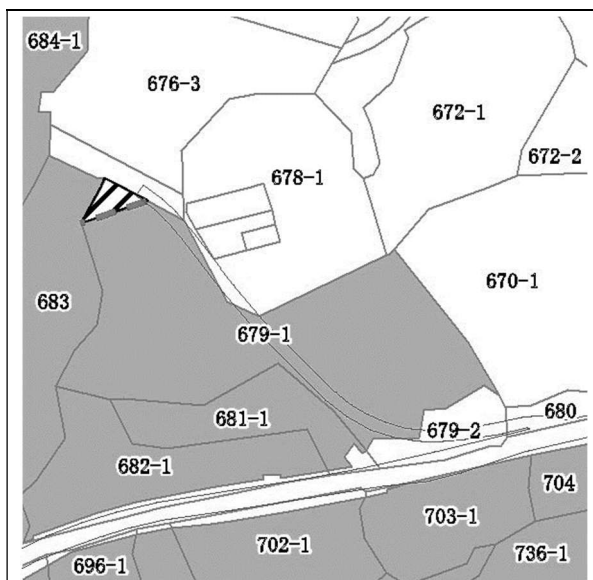
別図 78 天底山岳原 249-1、250



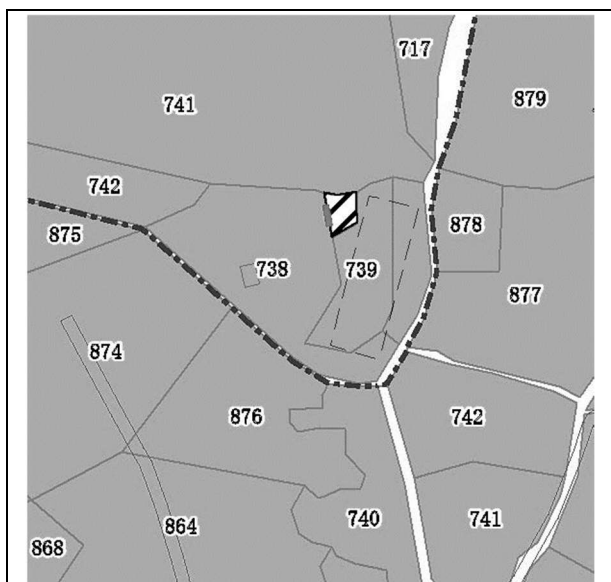
別図 79 天底白石原 358



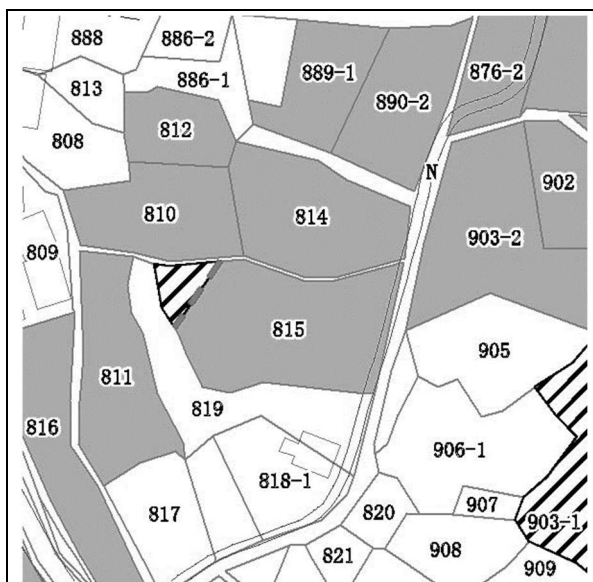
別図 80 天底安谷原 679-1



別図 81 天底新久保原 738



別図 82 天底外田原 815



■一部分農用地区域土地図

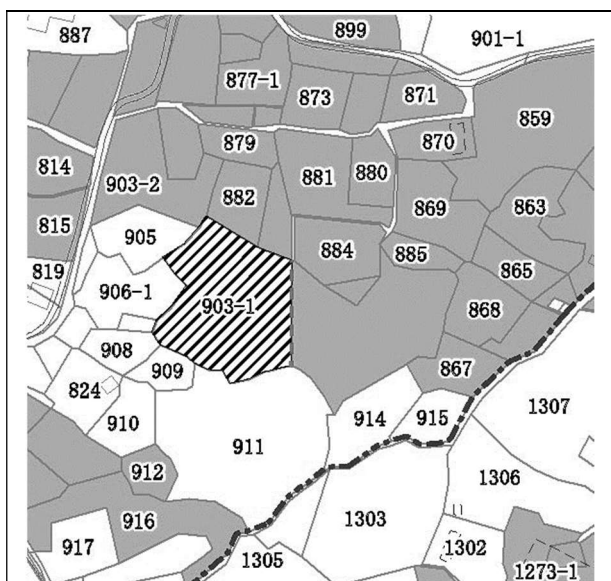


:一部分除外の土地

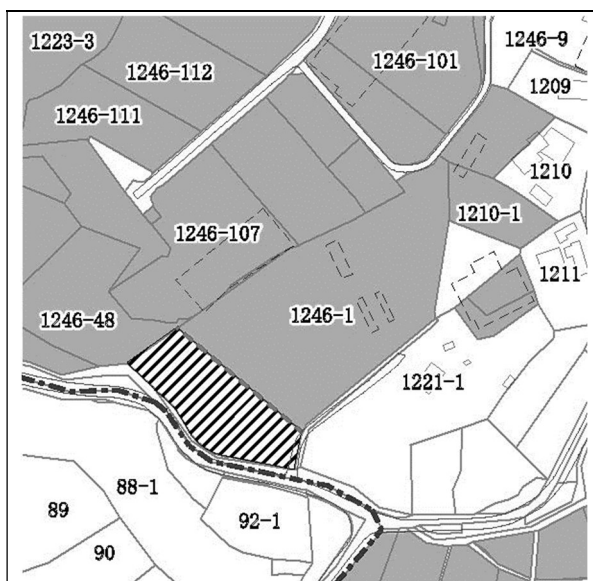


:農用地区域

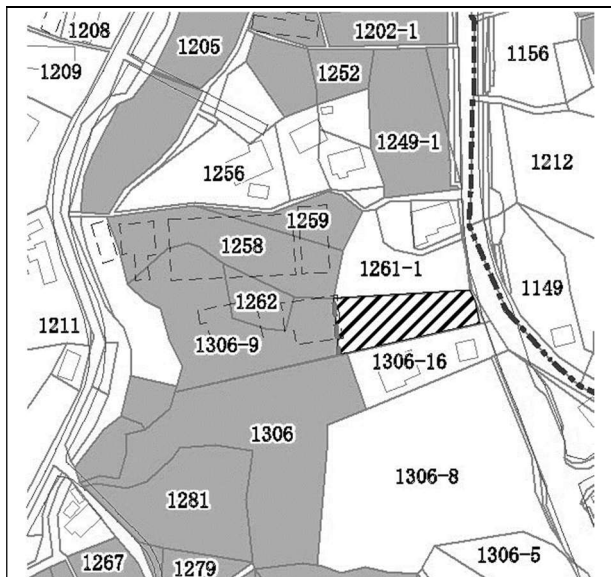
別図 83 天底外田原 903-1



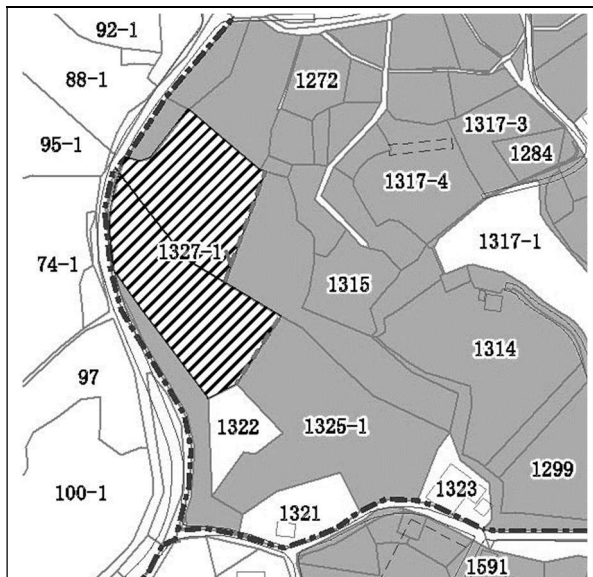
別図 84 天底懇謝堂原 1246-1



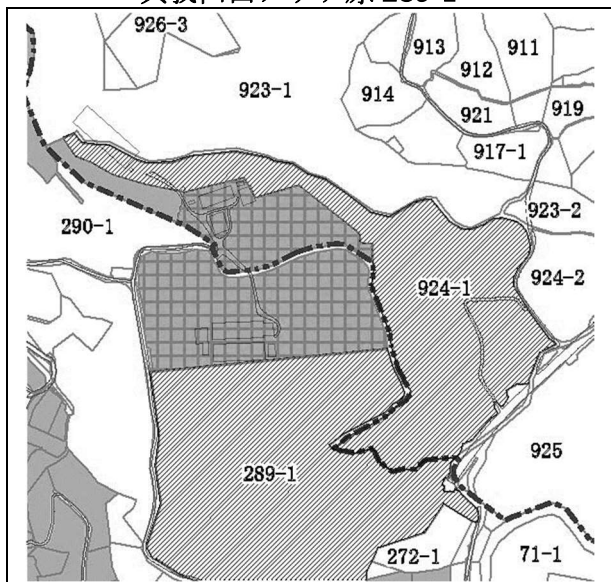
別図 85 天底地呉骨原 1306-9



別図 86 天底地呉骨原 1325-1、1327-1



別図 87 玉城西アザナ原 924-1、  
呉我山西アザナ原 289-1



別図 88 呉我山古拝原 310-3



■ 一部分農用区域土地図



：一部分除外の土地

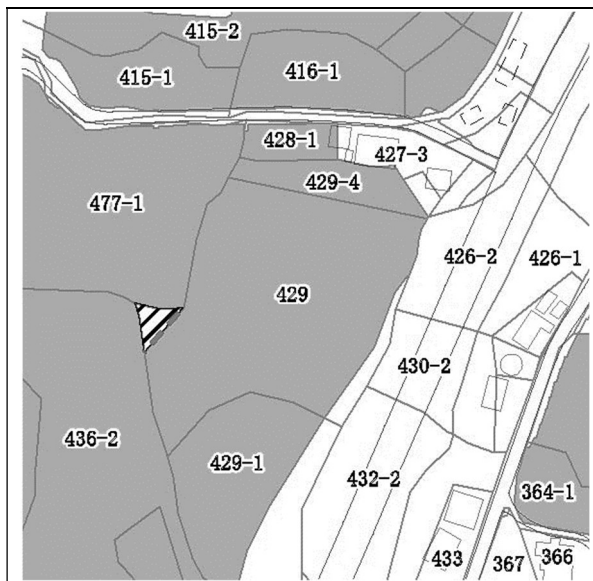


：農用区域

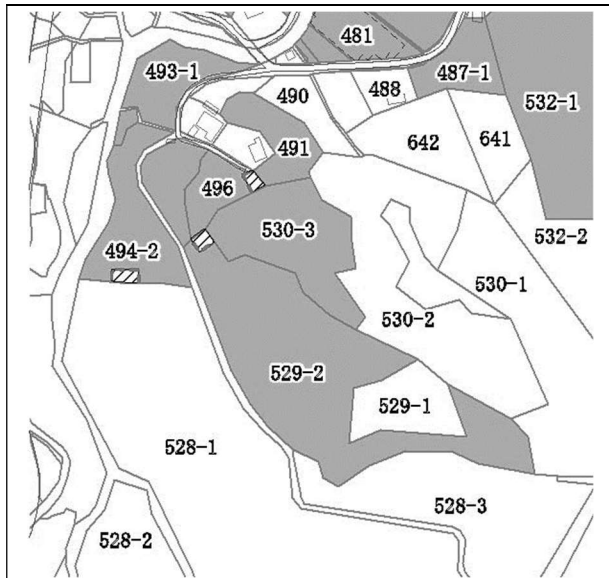
別図 89 呉我山古拝原 326-2



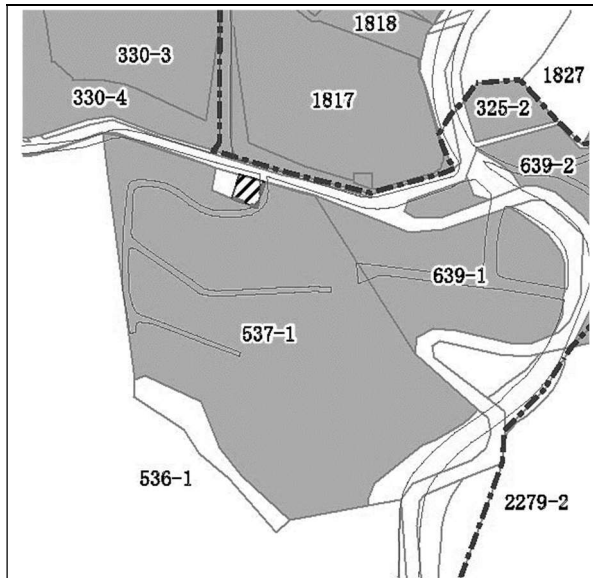
別図 90 呉我山古呉我原 429



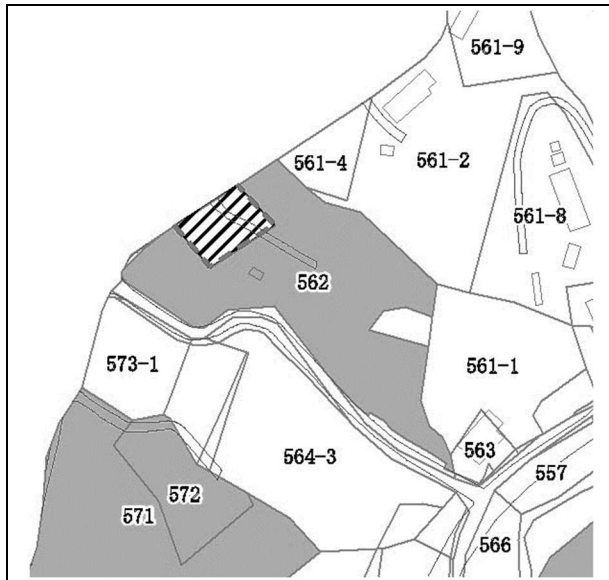
別図 91 呉我山中山原 494-2、496、529-2



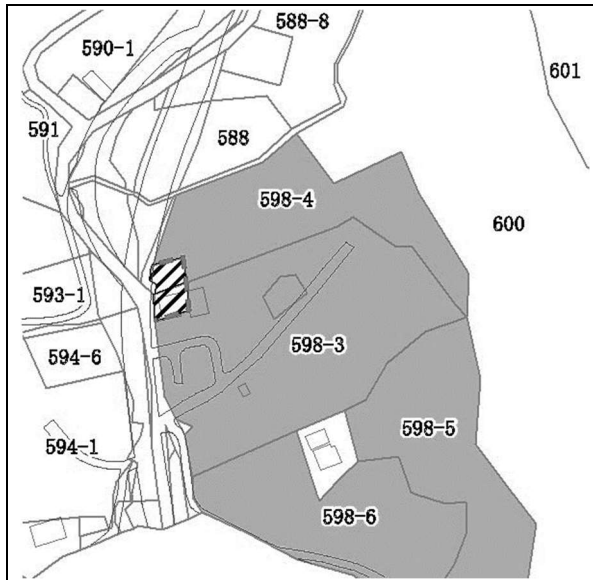
別図 92 呉我山中山原 537-1



別図 93 呉我山中山原 562



別図 94 呉我山中山原 598-3、598-4



■ 一部分農用区域土地図

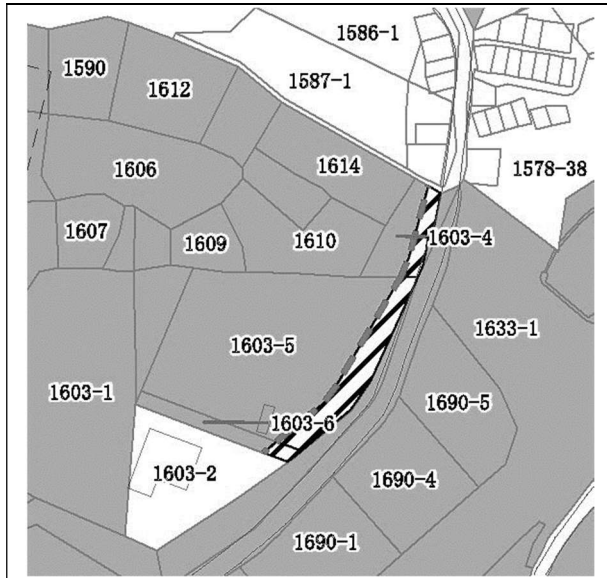


: 一部分除外の土地

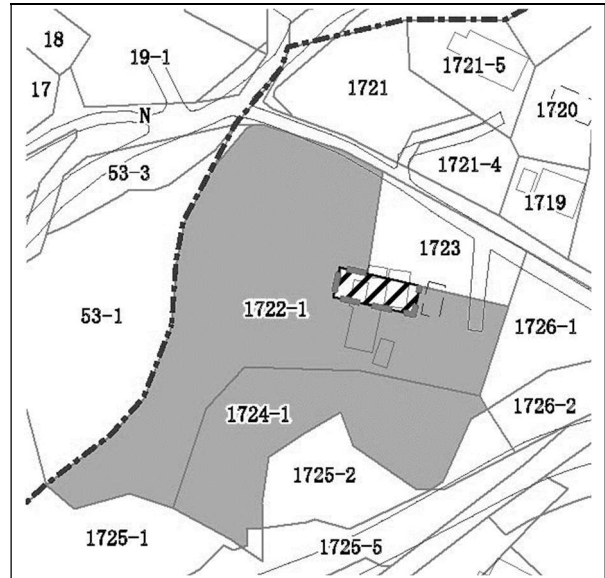


: 農用区域

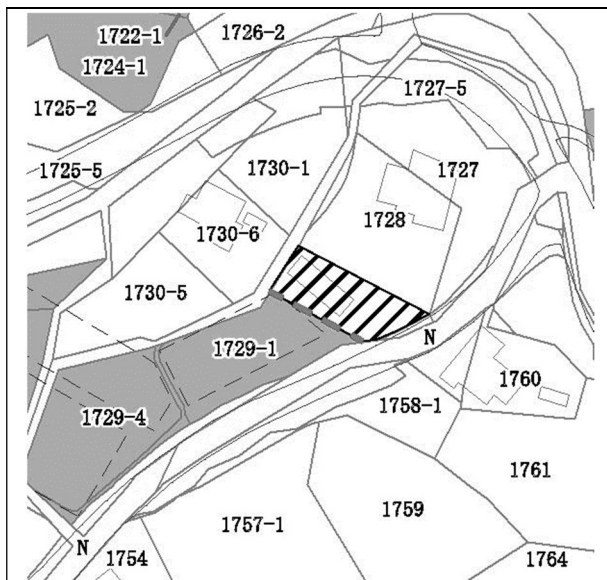
別図 95 湧川鎌城原 1603-4、1603-5、1603-6



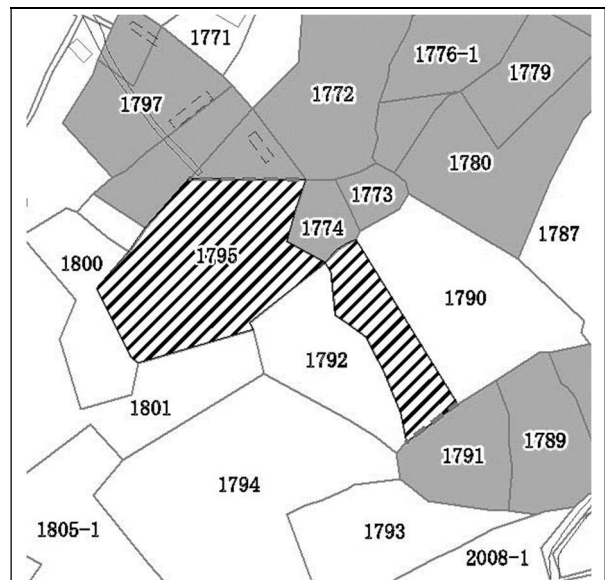
別図 96 湧川鎌城原 1722-1



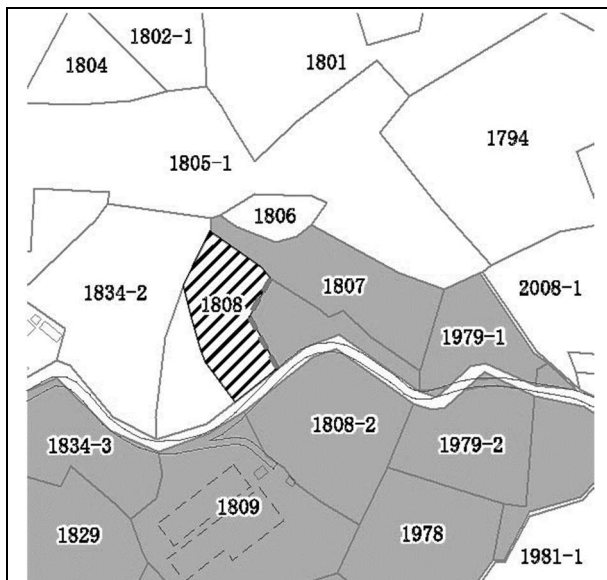
別図 97 湧川鎌城原 1729-1



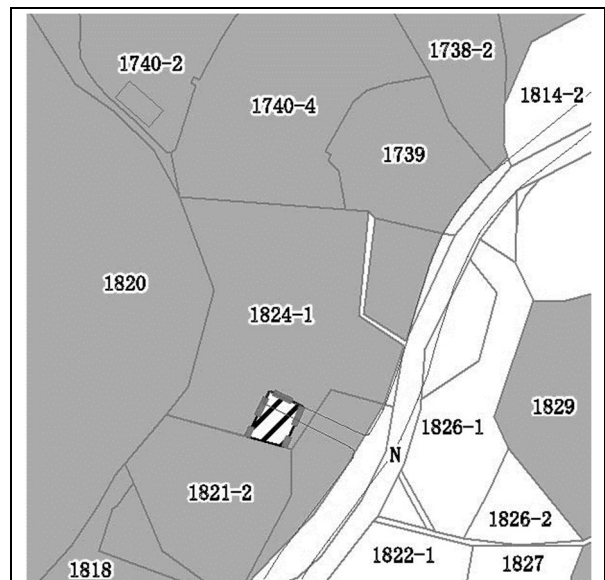
別図 98 湧川鎌城原 1791、1795



別図 99 湧川鎌城原 1808



別図 100 湧川鎌城原 1824-1



■一部分農用区域土地図

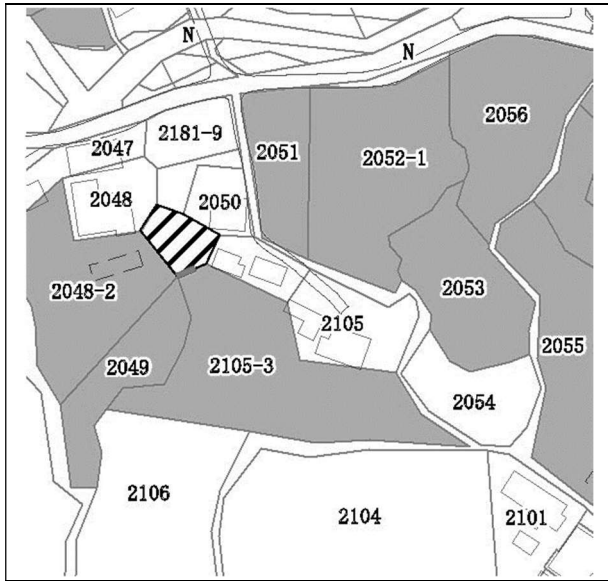


一部分除外の土地

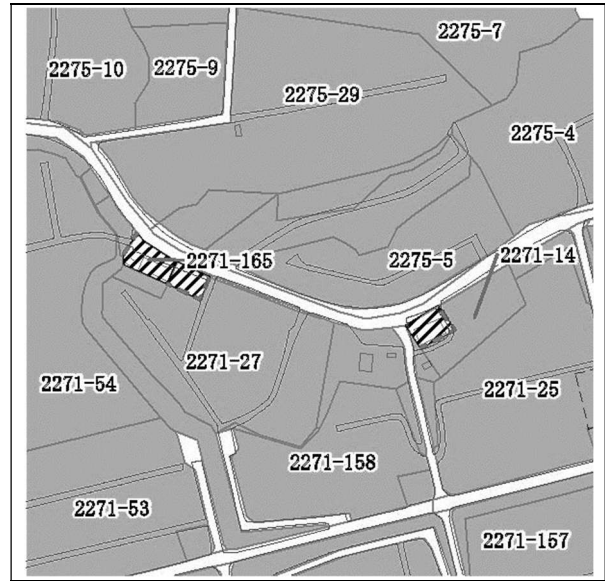


農用区域

別図 101 湧川中福原 2105-3



別図 102 湧川底川原 2271-14、2271-27、2271-165



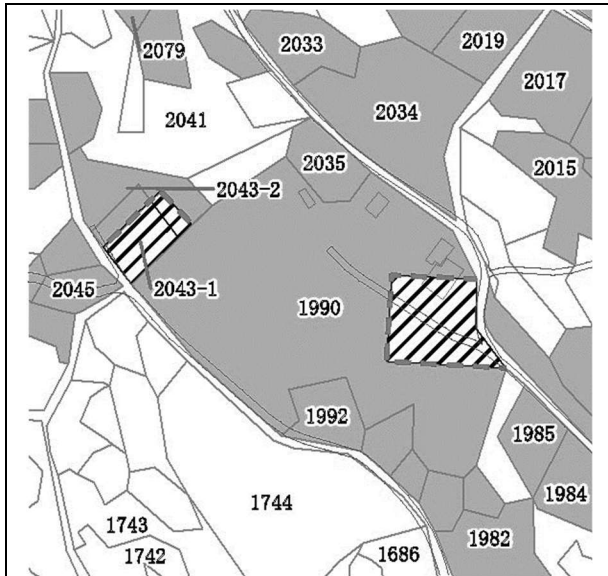
別図 103 古宇利横太原 337-1



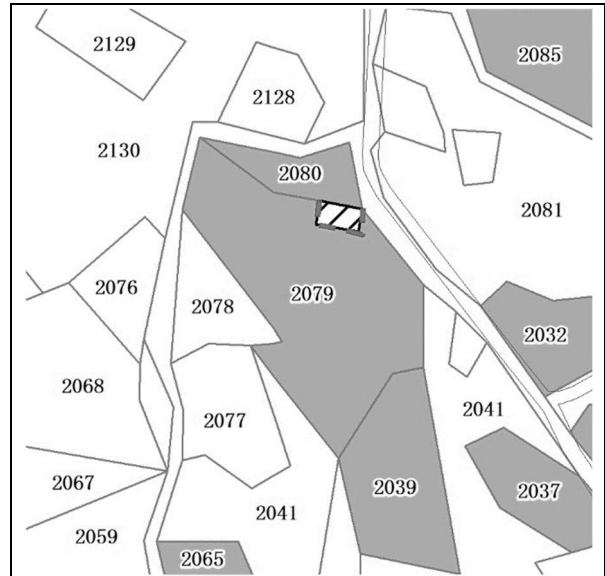
別図 104 古宇利宇辺ノ花原 927



別図 105 古宇利立千原 1990、2043-1、2043-2



別図 106 古宇利立千原 2079



■ 一部分農用地区域土地図



: 一部分除外の土地



: 農用地区域

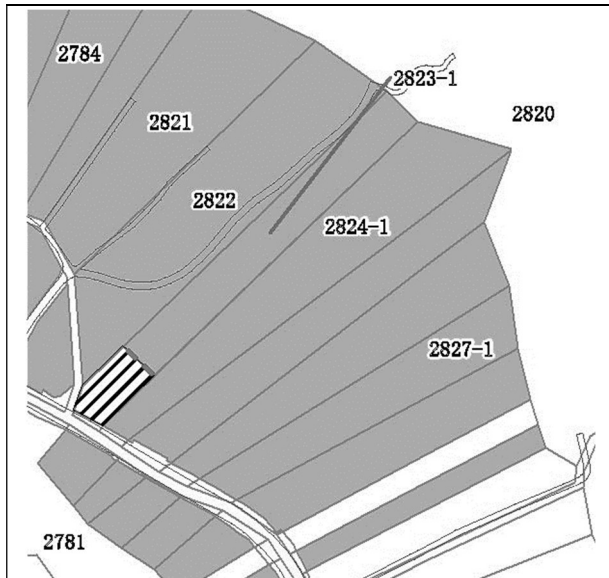
別図 107 古宇利流シ原 2311-1



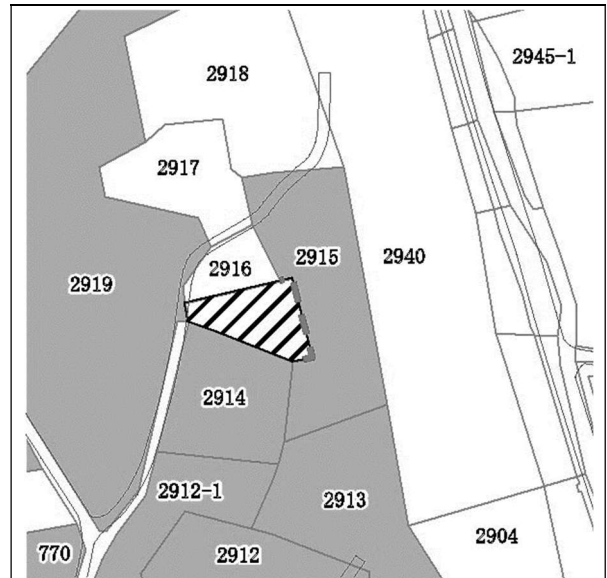
別図 108 古宇利城原 2619



別図 109 古宇利佛ノ上原 2823-1



別図 110 古宇利大当原 2915



(2) 一部分農業用施設用地土地

①一部分農業用施設土地リスト (同一地番で複数の区域指定の土地)

別図 番号	地区名	大名	小字名	地番	登記地積	農業用施設用地		その他区域		No
						面積	利用状況	面積	主要用途	
2-1	A-1	今泊	北大嶺原	1071	2,364.0	420.5	農産系	1,943.5	造園・緑化木等	1
2-2	A-1	今泊	北大嶺原	1085	2,402.0	351.0	農産系	2,051.0	マンゴー	2
2-3	A-1	兼次	古島原	766-1	1,265.0	723.0	農産系	542.0	野菜類	3
2-3	A-1	兼次	古島原	767	1,914.0	799.0	農産系	1,115.0	花き類	4
2-4	A-1	諸志	北港原	1101-1	315.0	146.0	農産系	169.0	野菜類	5
2-5	A-1	諸志	南港原	1181	343.0	82.7	農産系	260.3	野菜類	6
2-6	A-1	諸志	山田原	2066-5	2,372.0	87.0	農産系	2,285.0	果樹類	7
2-7	A-2	平敷	山出原	369	497.0	80.0	畜産系	417.0	農業施設(畜産系)	8
2-8	A-2	平敷	越原	1117-1	1,637.0	500.0	農産系	1,137.0	採草畑	9
2-9	A-2	謝名	大島原	371	1,348.0	176.0	畜産系	1,172.0	野菜類	10
2-10	A-3	渡喜仁	浜原	335	1,750.0	474.5	農産系	1,275.5	採草畑	11
2-11	A-3	渡喜仁	長迫原	518-1	1,589.0	389.5	畜産系	1,199.5	採草畑	12
2-12	A-4	湧川	前田原	678-1	3,396.0	907.0	畜産系	2,489.0	宅地	13
2-13	B	玉城	西アザナ原	924-1	96,141.0	5,214.5	畜産系	90,926.5	森林原野	14
2-13	B	呉我山	西アザナ原	289-1	138,409.0	40,915.0	農産系	97,494.0	農業施設(農産系)	15
2-14	B	湧川	中福原	2065	3,175.0	327.0	農産系	2,848.0	野菜類	16
2-15	B	湧川	底川原	2271-129	3,896.0	173.0	農産系	3,723.0	農業施設(農産系)	17
2-16	C	古宇利	横太原	337-1	563.0	338.0	農産系	225.0	果樹類	18
2-17	C	古宇利	横太原	396-1	1,436.0	33.0	農産系	1,403.0	野菜類	19
2-18	C	古宇利	上原	1023	508.0	74.0	農産系	434.0	野菜類	20
2-19	C	古宇利	大当原	2855	603.0	200.0	農産系	403.0	野菜類	21
						265,923.0	52,410.7	213,512.3		

■ 一部分農用地区域土地図



: 農業用施設用地

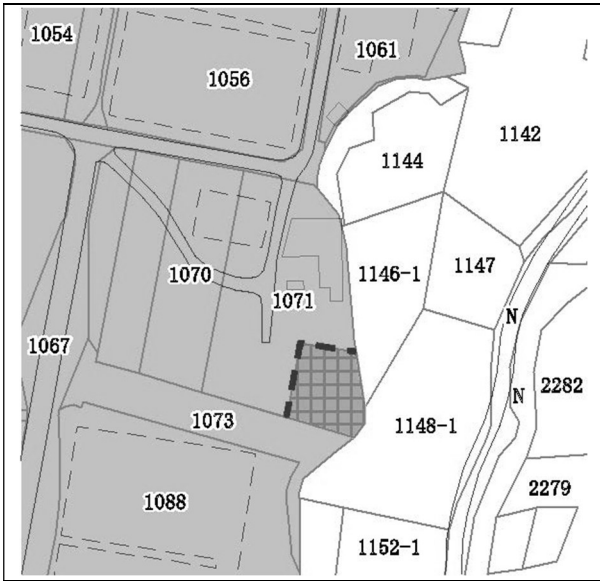


: 採草放牧地

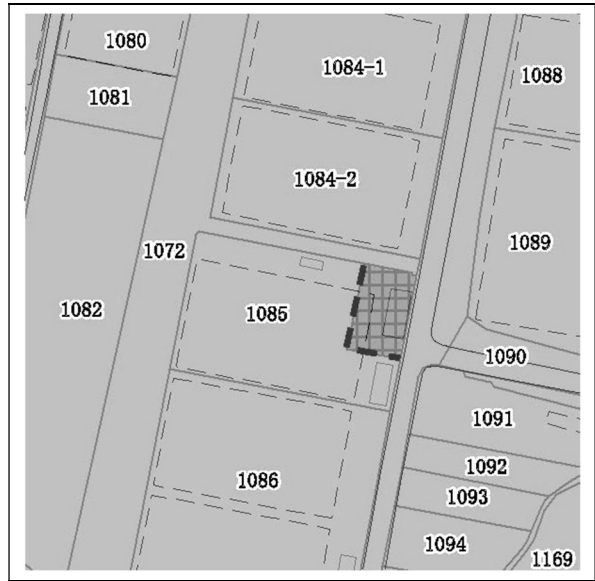


: 農用地区域

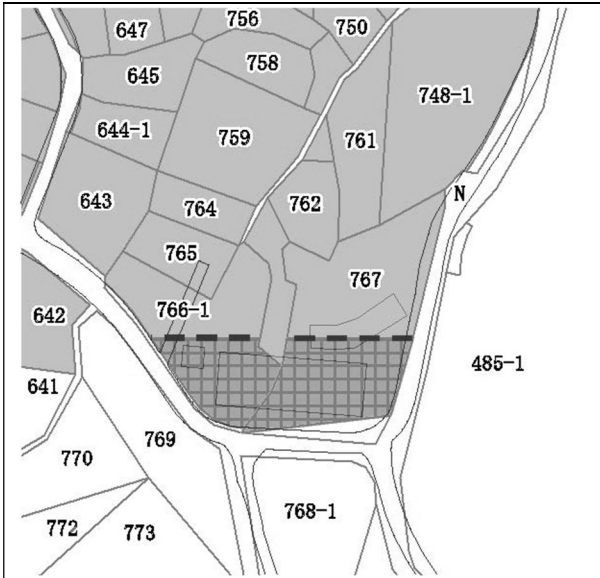
別図 2-1 今泊北大嶺原 1071



別図 2-2 今泊北大嶺原 1085



別図 2-3 兼次古島原 766-1、767



別図 2-4 諸志北港原 1101-1



別図 2-5 諸志南港原 1181



別図 2-6 諸志山田原 2066-5



■ 一部分農用地区域土地図



: 農業用施設用地



: 採草放牧地

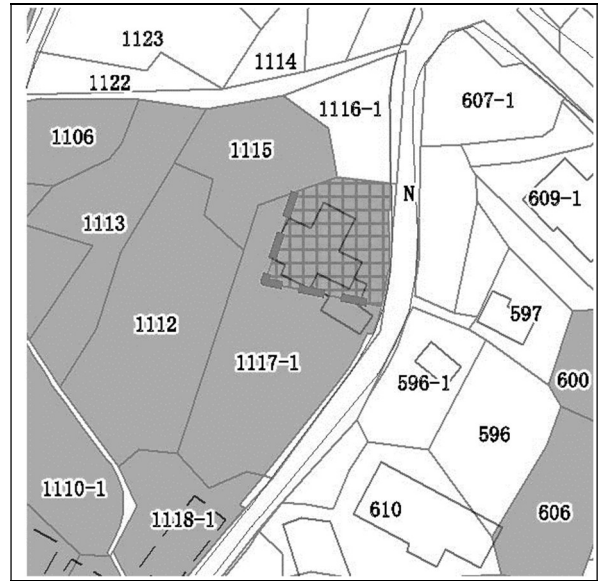


: 農用地区域

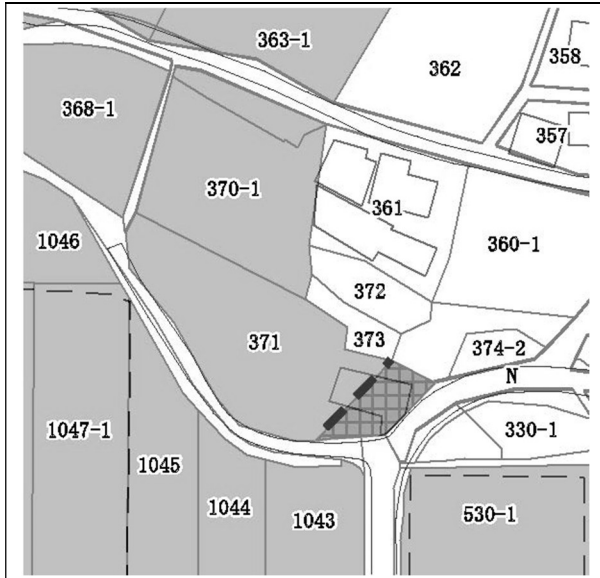
別図 2-7 平敷山出原 369



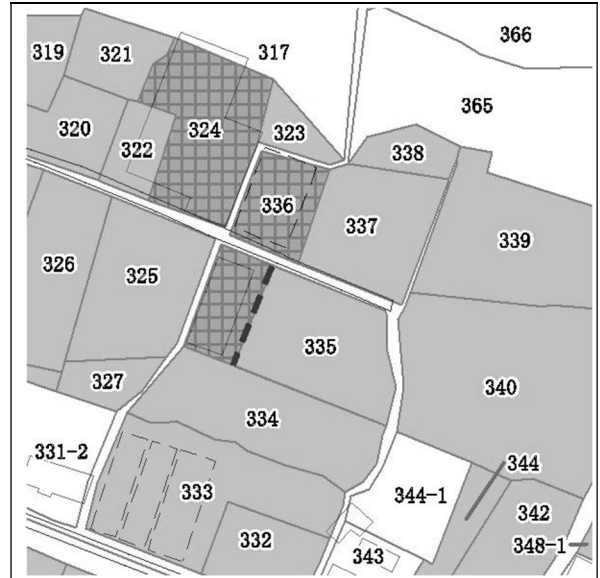
別図 2-8 平敷越原 1117-1



別図 2-9 謝名大島原 371



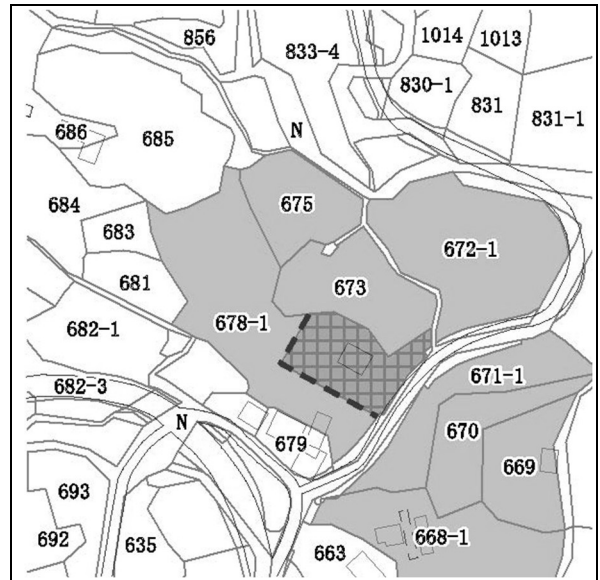
別図 2-10 渡喜仁浜原 335



別図 2-11 渡喜仁長迫原 518-1



別図 2-12 湧川前田原 678-1



■一部分農用地区域土地図



:農業用施設用地

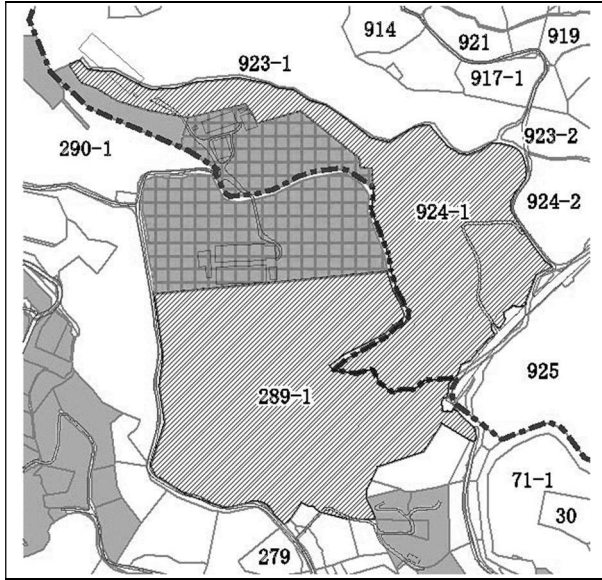


:採草放牧地

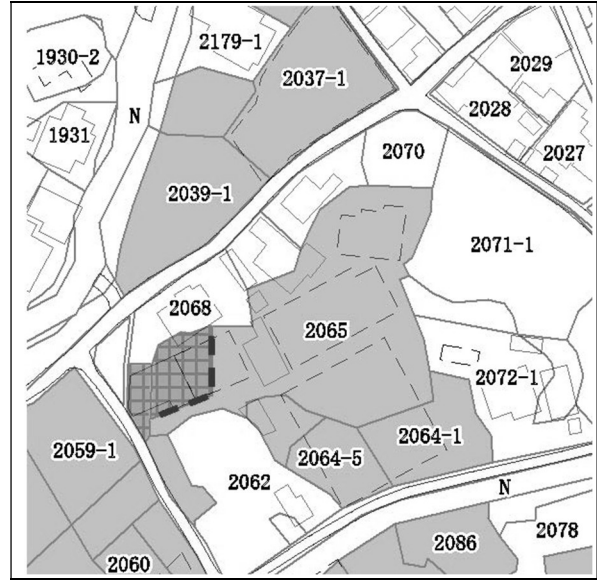


:農用地区域

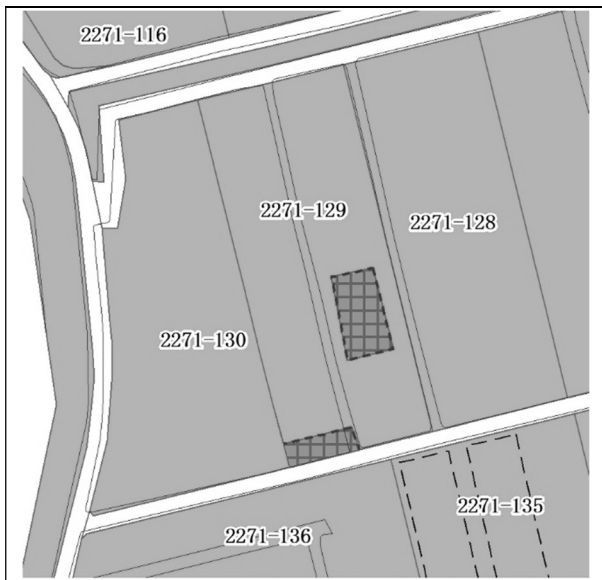
別図 2-13 玉城西アザナ原 924-1、  
呉我山西アザナ原 289-1



別図 2-14 湧川中福原 2065



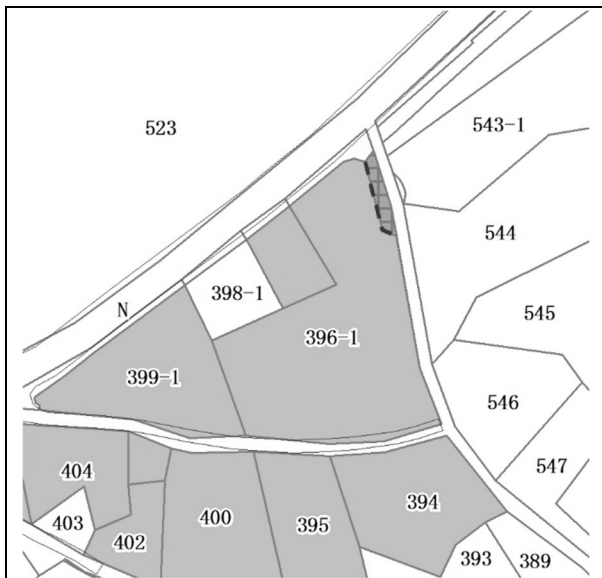
別図 2-15 湧川底川原 2271-129



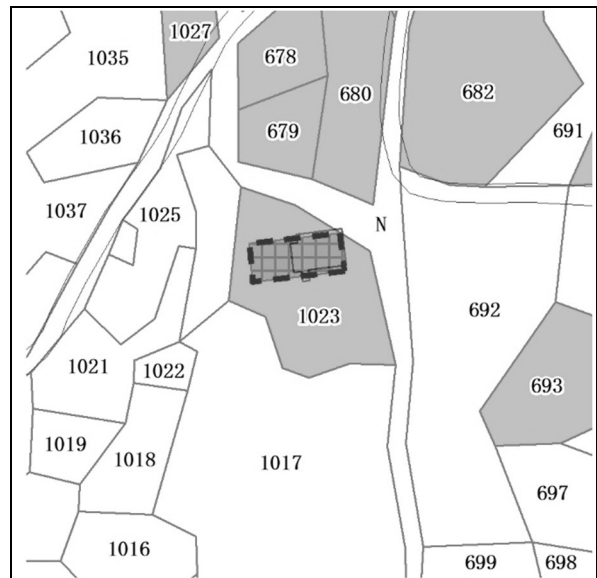
別図 2-16 古宇利横太原 337-1



別図 2-17 古宇利横太原 396-1



別図 2-18 古宇利上原 1023



■ 一部分農用地区域土地図



: 農業用施設用地



: 採草放牧地



: 農用地区域

別図 2-19 古宇利大当原 2855

